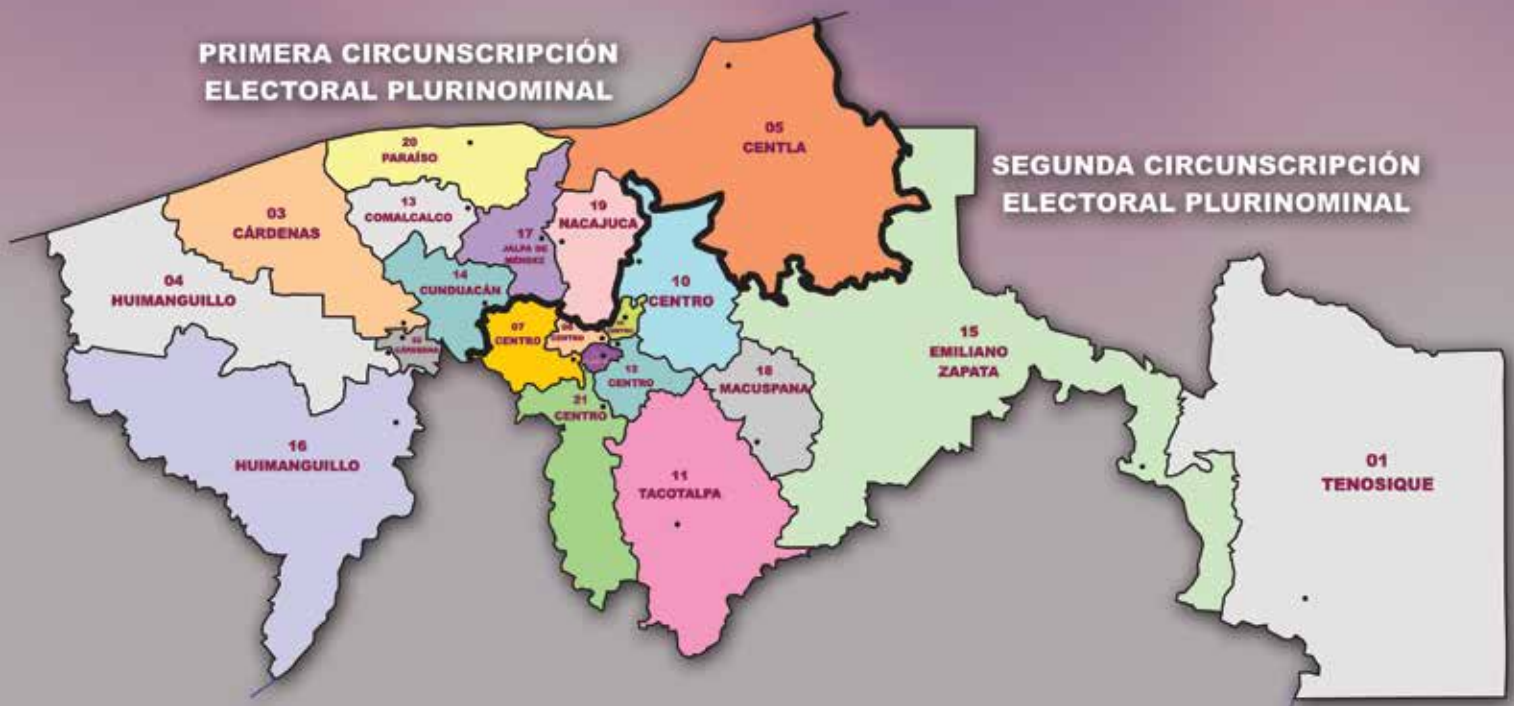


Conoce la Nueva Distritación Electoral Local de Tabasco, integrada por:



21 Distritos Electorales
Uninominales

2 Circunscripciones Electorales
Plurinominales

CONSEJO EDITORIAL

CONSEJO EDITORIAL

Susanna Pozzolo
Antonio Macías López
Elena Guzmán Ramón
Rubén Carrillo Pérez

FORMACIÓN

Yuritza Rubio Loza

EDITOR RESPONSABLE DE LA REVISTA

Idmara de la Candelaria Crespo Areválo

COLABORADORES

Maday Merino Damian
Claudia del Carmen Jiménez López
José Óscar Guzmán García
Jorge Enrique Gómez Hernández
David Cuba Herrera
Sergio de la Cruz López
Marco Antonio Domínguez de Dios

FOTOGRAFÍA

Archivo fotográfico de la
Unidad de Comunicación Social

ESTILO

Roberto Félix López
Armando Antonio Rodríguez Córdova

CUIDADO DE LA EDICIÓN

Mariela Viridiana López Morales

Revista del Instituto Electoral y de Participación Ciudadana de Tabasco, año 2, No. 6, enero - marzo 2017 es una Publicación cuatrimestral, editada por el Instituto Electoral y de Participación Ciudadana de Tabasco, calle Eusebio Castillo 747 Col. Centro, Municipio de Centro, C.P. 86000, Tel.: 9933581000, www.iepct.org.mx Editor Responsable: Idmara de la Candelaria Crespo Areválo. Reserva de Derechos al uso exclusivo No. en trámite, ISSN: en trámite, ambos otorgados por el Instituto Nacional de Derechos de Autor. Responsable de la última actualización de este número, Inés Adriana López Carrera. Calle Eusebio Castillo 747, Col. Centro, Municipio de Centro, fecha de última modificación 27 de junio de 2017.

Las opiniones expresadas por los autores no necesariamente reflejan la postura del editor de la publicación.

Queda prohibida la reproducción total o parcial de los contenidos e imágenes de la publicación sin previa autorización del Instituto Electoral y de Participación Ciudadana de Tabasco.

PRESENTACIÓN


EN ESTA REVISTA LE PRESENTAMOS LA NUEVA DISTRITACIÓN TERRITORIAL DE LOS VEINTIÚN DISTRITOS ELECTORALES UNINOMINALES LOCALES EN QUE SE DIVIDE EL ESTADO DE TABASCO Y LAS DOS CIRCUNSCRIPCIONES ELECTORALES PLURINOMINALES CON SUS RESPECTIVAS CABECERAS PARA EL PROCESO ELECTORAL LOCAL ORDINARIO 2017-2018.

EL VEINTIOCHO DE SEPTIEMBRE DE DOS MIL DIECISÉIS, EL CONSEJO GENERAL DEL INSTITUTO NACIONAL ELECTORAL, EMITIÓ EL ACUERDO INE/CG692/2016, A TRAVÉS DEL CUAL APROBÓ, A PROPUESTA DE SU JUNTA GENERAL EJECUTIVA, LA DEMARCACIÓN TERRITORIAL DE LOS VEINTIÚN DISTRITOS ELECTORALES UNINOMINALES LOCALES EN QUE SE DIVIDE EL ESTADO DE TABASCO Y SUS RESPECTIVAS CABECERAS DISTRITALES. CONFORME AL CITADO ACUERDO, LA NUEVA DEMARCACIÓN TERRITORIAL DE LOS DISTRITOS ELECTORALES UNINOMINALES EN LOS QUE SE DIVIDIÓ AL ESTADO DE TABASCO, Y SUS RESPECTIVAS CABECERAS DISTRITALES.

EL TREINTA DE NOVIEMBRE DE DOS MIL DIECISÉIS, EN SESIÓN ORDINARIA SE APROBÓ EL ACUERDO CE/2016/049, POR EL CONSEJO ESTATAL DEL INSTITUTO ELECTORAL Y DE PARTICIPACIÓN CIUDADANA DE TABASCO, MEDIANTE EL CUAL DETERMINA LAS DOS CIRCUNSCRIPCIONES ELECTORALES PLURINOMINALES Y SUS RESPECTIVAS CABECERAS PARA EL PROCESO ELECTORAL LOCAL ORDINARIO 2017-2018, CON BASE EN EL ACUERDO INE/CG692/2016, EMITIDO POR EL CONSEJO GENERAL DEL INSTITUTO NACIONAL ELECTORAL, MEDIANTE EL CUAL APROBÓ LA DEMARCACIÓN TERRITORIAL DE LOS DISTRITOS ELECTORALES UNINOMINALES LOCALES EN QUE SE DIVIDE EL ESTADO DE TABASCO.

EN ESTE NÚMERO DE LA REVISTA DEL INSTITUTO ELECTORAL Y DE PARTICIPACIÓN CIUDADANA DE TABASCO PONEMOS A SU DISPOSICIÓN LA NUEVA DISTRITACIÓN TERRITORIAL DEL ESTADO DE TABASCO.

www.iepct.org.mx

 [iepcTabasco](https://www.facebook.com/iepcTabasco)

 [@iepcTabasco](https://twitter.com/iepcTabasco)

 [iepcTabasco](https://www.youtube.com/iepcTabasco)

DEMARCACIÓN TERRITORIAL DISTRITAL LOCAL 2016



PRIMERA CIRCUNSCRIPCIÓN ELECTORAL PLURINOMINAL	SEGUNDA CIRCUNSCRIPCIÓN ELECTORAL PLURINOMINAL
* 02 Distrito Electoral Cárdenas	01 Distrito Electoral Tenosique
03 Distrito Electoral Cárdenas	* 06 Distrito Electoral Centro
04 Distrito Electoral Huimanguillo	07 Distrito Electoral Centro
05 Distrito Electoral Centla	08 Distrito Electoral Centro
13 Distrito Electoral Comalcalco	09 Distrito Electoral Centro
14 Distrito Electoral Cunduacán	10 Distrito Electoral Centro
16 Distrito Electoral Huimanguillo	11 Distrito Electoral Tacotalpa
17 Distrito Electoral Jalpa de Méndez	12 Distrito Electoral Centro
19 Distrito Electoral Nacajuca	15 Distrito Electoral Emiliano Zapata
20 Distrito Electoral Paraíso	18 Distrito Electoral Macuspana
	21 Distrito Electoral Centro

* CABECERA DE CIRCUNSCRIPCIÓN ELECTORAL PLURINOMINAL.

SECCIONES ELECTORALES

MUNICIPIO DE BALANCÁN

SECCIÓN	REFERENCIA
0001	CD. BALANCÁN. COLS.: OBRERA, CARLOS A. MADRAZO, BRISAS DEL GRIJALVA, GREGORIO MÉNDEZ, NUEVO MÉXICO, COLMENA Y FRACC. JARDINES DE BALANCÁN.
0002	CD. BALANCÁN. COLS.: LA MECHA, LA GUADALUPE, CARLOS ENRIQUE ABREU, LUIS FELIPE DOMÍNGUEZ Y EL CÁRMEN.
0003	CD. BALANCÁN. COL. EL CÁRMEN.
0004	CD. BALANCÁN. COLS.: BRIGADA USUMACINTA, LAS FLORES Y SAN JOAQUÍN
0005	CD. BALANCÁN. COLS.: CENTRO, MONTE LÍBANO, EL YOMEL, MAGISTERIAL, MUNICIPAL, UQUINA Y LA LOMA, LAS CRUCES Y EL PORVENIR
0006	CD. BALANCÁN. COL. CENTRO.
0007	CD. BALANCÁN. COLS.: EL PALENQUE, SAN MARCOS, FRENTE ÚNICO, EL COBA Y EL ZAPOTE.
0008	EJ. SANTA CRUZ
0009	COL. AGR. LA HULERIA
0010	R/A. EL FAUSTINO 1a SECC.
0011	R/A. LAS TARIMAS 1a SECC.
0012	EJ. EL PIPILA
0013	VILLA EL TRIUNFO
0014	VILLA EL TRIUNFO
0015	VILLA EL TRIUNFO
0016	VILLA EL TRIUNFO
0017	VILLA EL TRIUNFO
0018	EJ. EL PICHÍ
0019	R/A. GUAJIMALPA 1a SECC.
0020	EJ. PTE. ADOLFO LOPEZ MATEOS
0021	COL. AGR. PLAN DE GUADALUPE
0022	EJ. LA PITA (MISSICAB)
0023	POB. EL NARANJITO
0024	VILLA QUETZALCOATL
0025	COL. LA CUCHILLA
0027	POB. CAP. FELIPE CASTELLANOS DIAZ (SAN PEDRO)
0028	POB. CAP. FELIPE CASTELLANOS DIAZ (SAN PEDRO)
0029	EJ. ARROYO EL TRIUNFO 1a SECC.
0030	EJ. VICENTE GUERRERO
0031	RA. LAGUNA COLORADA (R/A. CHANCABAL)
0032	R/A. MISSICAB
0033	EJ. EL LIMON
0034	R/A. EL CIBALITO
0035	POB. NETZAHUALCOYOTL (SANTA ANA)
0036	EJ. LEONA VICARIO
0037	POB. MULTE
0038	EJ. EL RAMONAL
0039	POB. EL AGUILA
0040	POB. ARENAL
0041	EJ. PARAISO (EL TINTO)
0042	EJ. APATZINGAN
0043	POB. MACTUN
0044	EJ. LOS CUYOS DE CAOBA
0045	EJ. CHAMIZAL

MUNICIPIO DE TENOSIQUE

SECCIÓN	REFERENCIA
1089	CD. TENOSIQUE.- COL. LOS ANGELITOS Y FRACC. SOLIDARIDAD
1090	CD. TENOSIQUE.- COLS. COCOYOL, CUAUHTEMOC, AMPLIACIÓN COCOYOL, BELEN, LOMAS DEL CARMEN Y FRACC. SERENGUETI
1091	CD. TENOSIQUE.- COL. COCOYOL
1092	CD. TENOSIQUE.- COL. CENTRO
1093	CD. TENOSIQUE.- COLS. CENTRO Y SAN MIGUELITO.
1094	CD. TENOSIQUE.- COLS. BENITO JUAREZ, CENTRO Y CHIVO NEGRO.
1095	CD. TENOSIQUE.- FRACC. USUMACINTA Y RDCIAL. USUMACINTA.
1096	CD. TENOSIQUE.- COLS. CENTRO Y LA TRINCHERA
1097	CD. TENOSIQUE.- COLS. PUEBLO NUEVO Y CENTRO.
1098	CD. TENOSIQUE.- COLS. CENTRO, PUEBLO NUEVO Y TRINCHERA.
1099	CD. TENOSIQUE.- COL. LUIS GOMEZ ZEPEDA
1100	CD. TENOSIQUE.- COLS. MUNICIPAL, TENOSIQUE 2000, OBRERA, LA RAZA Y LA ESPERANZA.
1101	CD. TENOSIQUE.- COL. LAZARO CARDENAS
1102	CD. TENOSIQUE.- COL. LUIS GOMEZ ZEPEDA
1103	CD. TENOSIQUE.- COL. CENTRO
1104	CD. TENOSIQUE.- COL. HEROE DE NACOZARI
1105	CD. TENOSIQUE.- COL. PUEBLO UNIDO
1106	CD. TENOSIQUE.- COLS. LAZARO CARDENAS, SIQUISCAB, ROBERTO MADRAZO Y FRACCS. INGENIO, POMONÁY BRISAS DEL USUMACINTA.
1107	CD. TENOSIQUE.- FRACCS. JOSE MARIA PINO SUAREZ (SECC. 22), EL PARAISO Y COL. GPE. TEPEYAC
1108	EJ. GREGORIO MENDEZ
1109	EJ. JOSE MARIA PINO SUAREZ 1a SECC.
1110	EJ. CANITZAN
1111	EJ. SANTA ELENA (EL PORVENIR)
1112	R/A. LA ESPERANZA 3a SECC. (EL VEINTE)
1113	R/A. ESTAPILLA 1a SECC.
1114	POB. USUMACINTA
1115	EJ. POMONA 1a SECC.
1116	EJ. SANTA CRUZ
1117	R/A. LA PALMA
1118	EJ. IGNACIO ZARAGOZA
1119	POB. BOCA DEL CERRO
1120	R/A. INDEPENDENCIA
1121	POB. ARENA DE HIDALGO
1122	EJ. LIC. JAVIER ROJO GOMEZ
1123	POB. RANCHO GRANDE
1124	EJ. EMILIANO ZAPATA 2a SECC. (EL CARMEN)
1125	EJ. ACATLIPA
1126	COL. AGRARIA EL XOTAL 1a SECC.
1127	EJ. REDENCION DEL CAMPESINO
1128	EJ. SANTO TOMAS
1129	EJ. EL PEDREGAL
1130	EJ. FRANCISCO VILLA
1131	EJ. EL REPASTO
1132	COL. AGRARIA SUEÑOS DE ORO
1133	BATALLÓN DE INFANTERÍA CARRETERA TENOSIQUE - LA PALMA KM. 2

01 DISTRITO ELECTORAL CON CABECERA EN LA CIUDAD DE TENOSIQUE

MUNICIPIOS DE BALANCÁN Y TENOSIQUE



ÁMBITO URBANO

CIUDAD DE BALANCÁN



SECCIONES ELECTORALES DEL MUNICIPIO DE BALANCÁN

SECCIÓN	REFERENCIA
0001	CD. BALANCÁN. COLS.: OBRERA, CARLOS A. MADRAZO, BRISAS DEL GRIJALVA, GREGORIO MÉNDEZ, NUEVO MÉXICO, COLMENA Y FRACC. JARDINES DE BALANCÁN.
0002	CD. BALANCÁN. COLS.: LA MECHA, LA GUADALUPE, CARLOS ENRIQUE ABREU, LUIS FELIPE DOMÍNGUEZ Y EL CÁRMEN.
0003	CD. BALANCÁN, COL. EL CÁRMEN.
0004	CD. BALANCÁN. COLS.: BRIGADA USUMACINTA, LAS FLORES Y SAN JOAQUÍN
0005	CD. BALANCÁN. COLS.: CENTRO, MONTE LÍBANO, EL YOMEL, MAGISTERIAL, MUNICIPAL, UQUINA Y LA LOMA, LAS CRUCES Y EL PORVENIR
0006	CD. BALANCÁN. COL. CENTRO.
0007	CD. BALANCÁN, COLS.: EL PALENQUE, SAN MARCOS, FRENTE ÚNICO, EL COBA Y EL ZAPOTE.

2ª. Circunscripción Electoral Plurinominal

ÁREA URBANA

ORGANIZACIÓN

SECCIONES ELECTORALES DEL MUNICIPIO DE TENOSIQUE

SECCIÓN	REFERENCIA
1089	CD. TENOSIQUE.- COL. LOS ANGELITOS Y FRACC. SOLIDARIDAD
1090	CD. TENOSIQUE.- COLS. COCOYOL, CUAUHEMOC, AMPLIACIÓN COCOYOL, BELEN, LOMAS DEL CARMEN Y FRACC. SERENGUETI
1091	CD. TENOSIQUE.- COL. COCOYOL
1092	CD. TENOSIQUE.- COL. CENTRO
1093	CD. TENOSIQUE.- COLS. CENTRO Y SAN MIGUELITO.
1094	CD. TENOSIQUE.- COLS. BENITO JUAREZ, CENTRO Y CHIVO NEGRO.
1095	CD. TENOSIQUE.- FRACC. USUMACINTA Y RDCIAL. USUMACINTA.
1096	CD. TENOSIQUE.- COLS. CENTRO Y LA TRINCHERA
1097	CD. TENOSIQUE.- COLS. PUEBLO NUEVO Y CENTRO.
1098	CD. TENOSIQUE.- COLS. CENTRO, PUEBLO NUEVO Y TRINCHERA.
1099	CD. TENOSIQUE.- COL. LUIS GOMEZ ZEPEDA
1100	CD. TENOSIQUE.- COLS. MUNICIPAL, TENOSIQUE 2000, OBRERA, LA RAZA Y LA ESPERANZA.
1101	CD. TENOSIQUE.- COL. LAZARO CARDENAS
1102	CD. TENOSIQUE.- COL. LUIS GOMEZ ZEPEDA
1103	CD. TENOSIQUE.- COL. CENTRO
1104	CD. TENOSIQUE.- COL. HEROE DE NACOSARI
1105	CD. TENOSIQUE.- COL. PUEBLO UNIDO
1106	CD. TENOSIQUE.- COLS. LAZARO CARDENAS, SIQUISCAB, ROBERTO MADRAZO Y FRACCS. INGENIO, POMONÁY BRISAS DEL USUMACINTA.
1107	CD. TENOSIQUE.- FRACCS. JOSE MARIA PINO SUAREZ (SECC. 22), EL PARAISO Y COL. GPE. TEPEYAC



2ª. Circunscripción Electoral Plurinominal

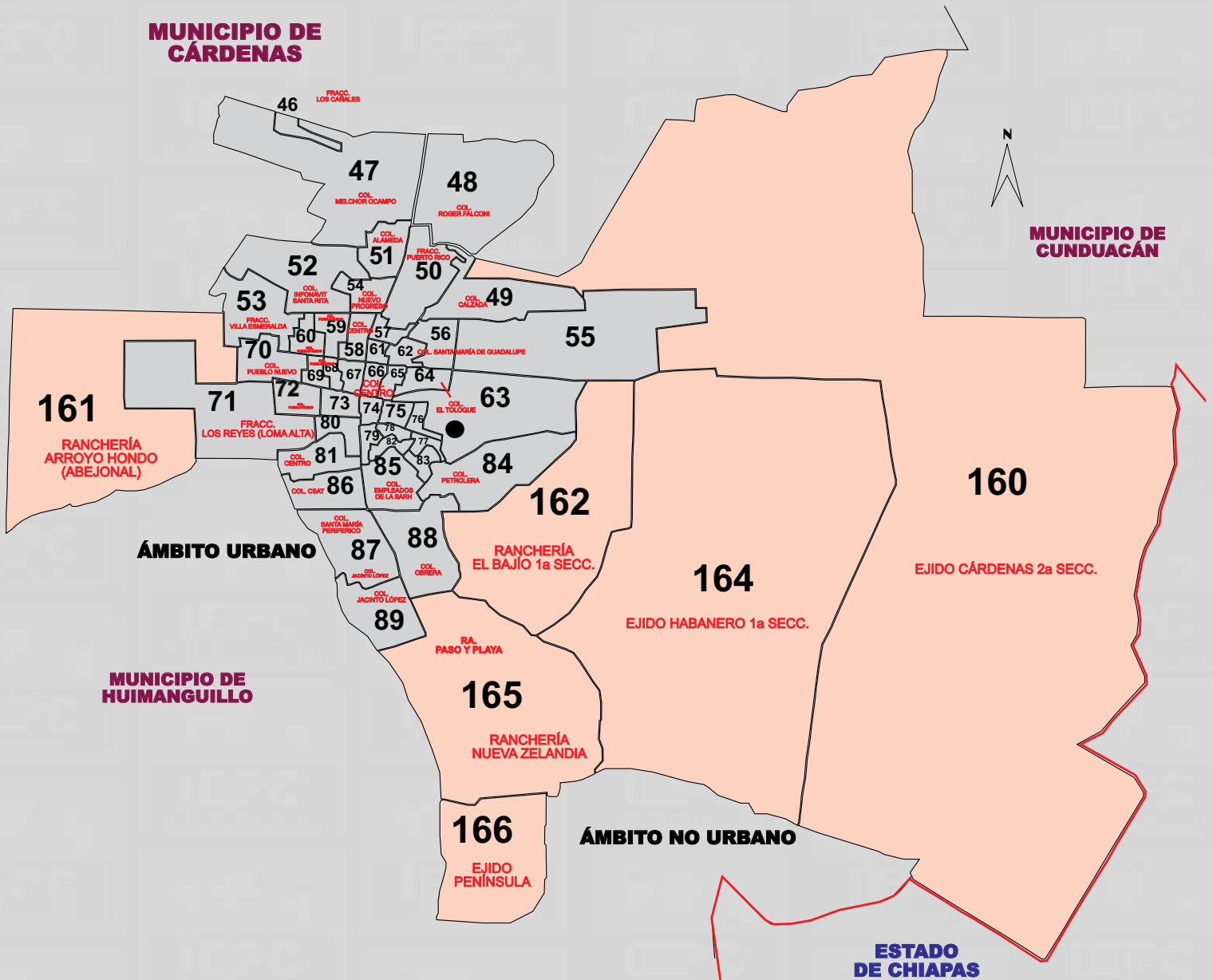
ÁREA URBANA

ORGANIZACIÓN

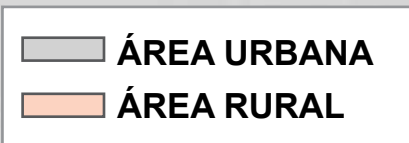
02 DISTRITO ELECTORAL CON CABECERA EN LA CIUDAD DE HERÓICA CÁRDENAS

MUNICIPIO DE CÁRDENAS

ORGANIZACIÓN



1ª. Circunscripción Electoral Plurinominal



SECCIONES ELECTORALES DEL MUNICIPIO DE CÁRDENAS

SECCIÓN	REFERENCIA
0046	CD. CÁRDENAS, FRACC. LOS CAÑALES
0047	CD. CÁRDENAS, COL. MELCHOR OCAMPO
0048	CD. CÁRDENAS, COL. ROGER FALCONI
0049	CD. CÁRDENAS, COL. CALZADA
0050	CD. CÁRDENAS, FRACC. PUERTO RICO
0051	CD. CÁRDENAS, COL. ALAMEDA
0052	CD. CÁRDENAS, COL. INFONAVIT SANTA RITA
0053	CD. CÁRDENAS, FRACC. VILLA ESMERALDA
0054	CD. CÁRDENAS, COL. NUEVO PROGRESO
0055	CD. CÁRDENAS, COL. SANTA MARIA DE GUADALUPE
0056	CD. CÁRDENAS, COL. SANTA MARIA DE GUADALUPE
0057	CD. CÁRDENAS, COL. CENTRO
0058	CD. CÁRDENAS, COL. CENTRO
0059	CD. CÁRDENAS, COL. PUEBLO NUEVO
0060	CD. CÁRDENAS, COL. PUEBLO NUEVO
0061	CD. CÁRDENAS, COL. CENTRO
0062	CD. CÁRDENAS, COL. SANTA MARIA DE GUADALUPE
0063	CD. CÁRDENAS, COL. EL TOLOQUE
0064	CD. CÁRDENAS, COL. EL TOLOQUE
0065	CD. CÁRDENAS, COL. CENTRO
0066	CD. CÁRDENAS, COL. CENTRO
0067	CD. CÁRDENAS, COL. CENTRO
0068	CD. CÁRDENAS, COL. PUEBLO NUEVO
0069	CD. CÁRDENAS, COL. PUEBLO NUEVO
0070	CD. CÁRDENAS, COL. PUEBLO NUEVO

SECCIÓN	REFERENCIA
0071	CD. CÁRDENAS, FRACC. LOS REYES (LOMA ALTA)
0072	CD. CÁRDENAS, COL. PUEBLO NUEVO
0073	CD. CÁRDENAS, COL. CENTRO
0074	CD. CÁRDENAS, COL. CENTRO
0075	CD. CÁRDENAS, COL. INFONAVIT LOMA BONITA
0076	CD. CÁRDENAS, COL. CARLOS PELLICER CAMARA (SAHOP)
0077	CD. CÁRDENAS, COL. INFONAVIT LOMA BONITA
0078	CD. CÁRDENAS, COL. INFONAVIT LOMA BONITA
0079	CD. CÁRDENAS, COL. CENTRO
0080	CD. CÁRDENAS, COL. CENTRO
0081	CD. CÁRDENAS, COL. CENTRO
0082	CD. CÁRDENAS, COL. EL GRINGO
0083	CD. CÁRDENAS, COL. SECC. 40
0084	CD. CÁRDENAS, COL. PETROLERA
0085	CD. CÁRDENAS, COL. EMPLEADOS DE LA SARH
0086	CD. CÁRDENAS, COL. CSAT
0087	CD. CÁRDENAS, COLS. SANTA MARÍA PERIFERICO Y JACINTO LÓPEZ
0088	CD. CÁRDENAS, COL. OBRERA
0089	CD. CÁRDENAS, COL. JACINTO LÓPEZ
0160	EJ. CARDENAS 2a SECC.
0161	R/A ARROYO HONDO (ABEJONAL)
0162	R/A EL BAJIO 1a SECC.
0164	EJ. HABANERO 1a SECC.
0165	R/A NUEVA ZELANDIA Y R/A PASO Y PLAYA
0166	EJIDO PENÍNSULA

02 DISTRITO ELECTORAL CON CABECERA EN LA CIUDAD DE HERÓICA CÁRDENAS

MUNICIPIO DE CÁRDENAS

AMBITO URBANO



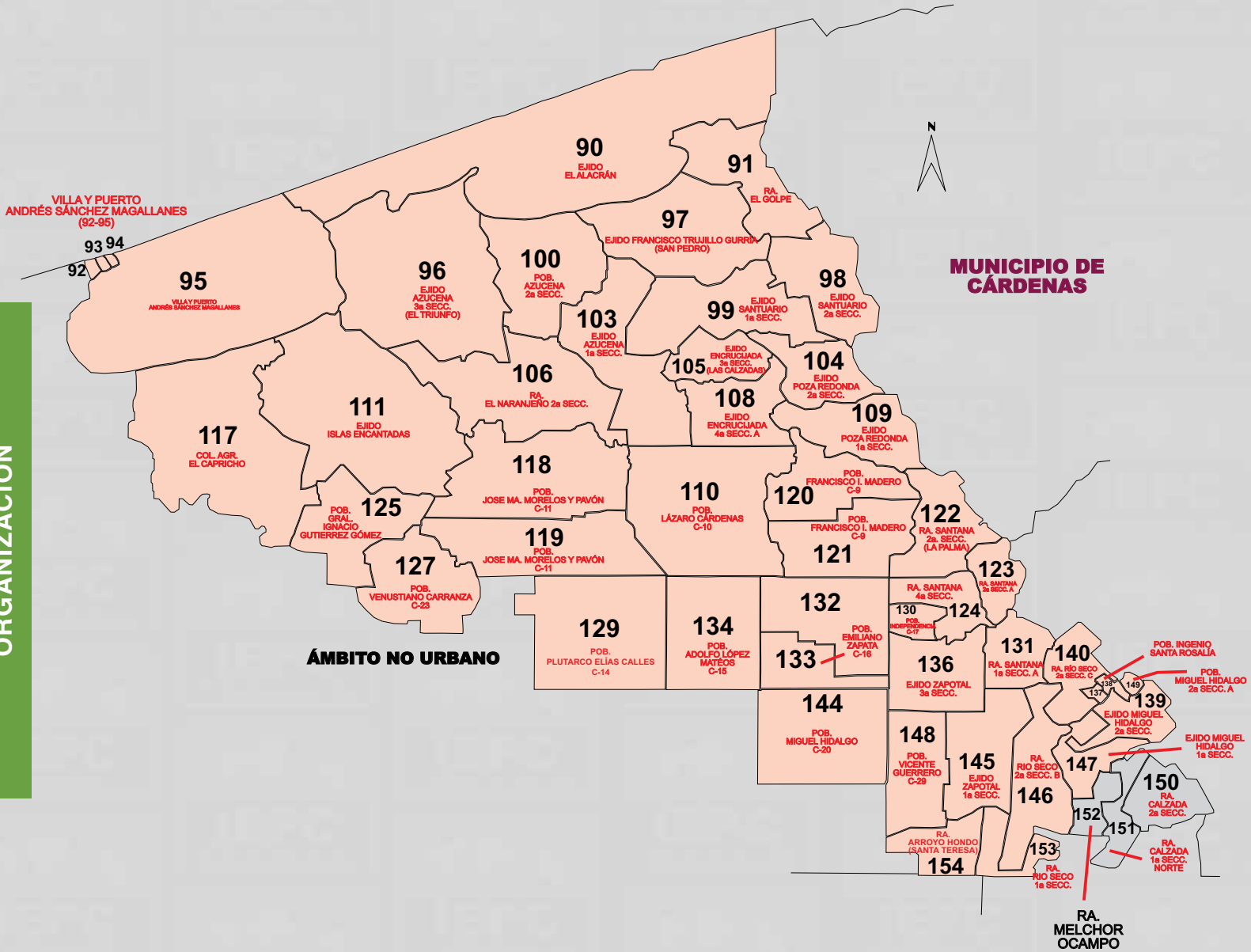
CIUDAD DE CÁRDENAS

1ª. Circunscripción Electoral Plurinominal

▭ **ÁREA URBANA**

SECCIONES ELECTORALES DEL MUNICIPIO DE CÁRDENAS

SECCIÓN	REFERENCIA	SECCIÓN	REFERENCIA
0046	CD. CÁRDENAS, FRACC. LOS CAÑALES	0071	CD. CÁRDENAS, FRACC. LOS REYES (LOMA ALTA)
0047	CD. CÁRDENAS, COL. MELCHOR OCAMPO	0072	CD. CÁRDENAS, COL. PUEBLO NUEVO
0048	CD. CÁRDENAS, COL. ROGER FALCONI	0073	CD. CÁRDENAS, COL. CENTRO
0049	CD. CÁRDENAS, COL. CALZADA	0074	CD. CÁRDENAS, COL. CENTRO
0050	CD. CÁRDENAS, FRACC. PUERTO RICO	0075	CD. CÁRDENAS, COL. INFONAVIT LOMA BONITA
0051	CD. CÁRDENAS, COL. ALAMEDA	0076	CD. CÁRDENAS, COL. CARLOS PELLICER CAMARA (SAHOP)
0052	CD. CÁRDENAS, COL. INFONAVIT SANTA RITA	0077	CD. CÁRDENAS, COL. INFONAVIT LOMA BONITA
0053	CD. CÁRDENAS, FRACC. VILLA ESMERALDA	0078	CD. CÁRDENAS, COL. INFONAVIT LOMA BONITA
0054	CD. CÁRDENAS, COL. NUEVO PROGRESO	0079	CD. CÁRDENAS, COL. CENTRO
0055	CD. CÁRDENAS, COL. SANTA MARIA DE GUADALUPE	0080	CD. CÁRDENAS, COL. CENTRO
0056	CD. CÁRDENAS, COL. SANTA MARIA DE GUADALUPE	0081	CD. CÁRDENAS, COL. CENTRO
0057	CD. CÁRDENAS, COL. CENTRO	0082	CD. CÁRDENAS, COL. EL GRINGO
0058	CD. CÁRDENAS, COL. CENTRO	0083	CD. CÁRDENAS, COL. SECC. 40
0059	CD. CÁRDENAS, COL. PUEBLO NUEVO	0084	CD. CÁRDENAS, COL. PETROLERA
0060	CD. CÁRDENAS, COL. PUEBLO NUEVO	0085	CD. CÁRDENAS, COL. EMPLEADOS DE LA SARH
0061	CD. CÁRDENAS, COL. CENTRO	0086	CD. CÁRDENAS, COL. CSAT
0062	CD. CÁRDENAS, COL. SANTA MARIA DE GUADALUPE	0087	CD. CÁRDENAS, COLS. SANTA MARÍA PERIFERICO Y JACINTO LÓPEZ
0063	CD. CÁRDENAS, COL. EL TOLOQUE	0088	CD. CÁRDENAS, COL. OBRERA
0064	CD. CÁRDENAS, COL. EL TOLOQUE	0089	CD. CÁRDENAS, COL. JACINTO LÓPEZ
0065	CD. CÁRDENAS, COL. CENTRO		
0066	CD. CÁRDENAS, COL. CENTRO		
0067	CD. CÁRDENAS, COL. CENTRO		
0068	CD. CÁRDENAS, COL. PUEBLO NUEVO		
0069	CD. CÁRDENAS, COL. PUEBLO NUEVO		
0070	CD. CÁRDENAS, COL. PUEBLO NUEVO		



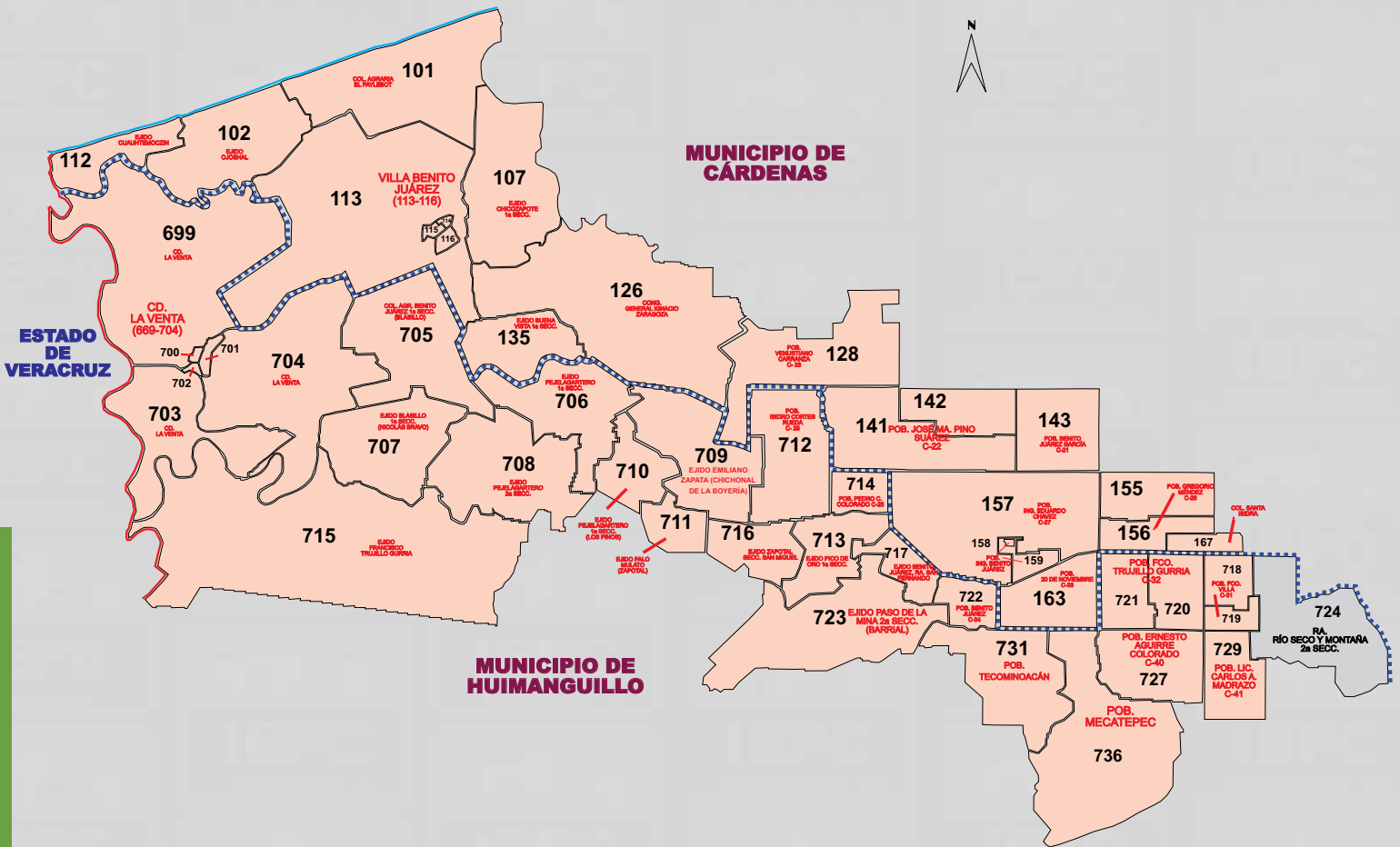
1ª. Circunscripción Electoral Plurinominal



SECCIONES ELECTORALES DEL MUNICIPIO DE CÁRDENAS

SECCIÓN	REFERENCIA
0090	EJ. EL ALACRAN
0091	R/A. EL GOLPE
0092	VILLA Y PTO. ANDRES SANCHEZ MAGALLANES
0093	VILLA Y PTO. ANDRES SANCHEZ MAGALLANES
0094	VILLA Y PTO. ANDRES SANCHEZ MAGALLANES
0095	VILLA Y PTO. ANDRES SANCHEZ MAGALLANES
0096	EJ. AZUCENA 3a SECC. (EL TRIUNFO)
0097	EJ. FRANCISCO TRUJILLO GURRIA (SAN PEDRO)
0098	EJ. SANTUARIO 2a SECC.
0099	EJ. SANTUARIO 1a SECC.
0100	POB. AZUCENA 2a SECC.
0103	EJ. AZUCENA 1a SECC.
0104	EJ. POZA REDONDA 2a SECC.
0105	EJ. ENCRUCIJADA 3a SECC. (LAS CALZADAS)
0106	R/A EL NARANJEÑO 2a Y 1a SECC. (EXTRAORDINARIA)
0108	EJ. ENCRUCIJADA 4a SECC. A
0109	EJ. POZA REDONDA 1a SECC.
0110	POB. LAZARO CARDENAS C-10
0111	EJ. ISLAS ENCANTADAS
0117	COL. AGRICOLA EL CAPRICHIO
0118	POB. JOSE MARIA MORELOS Y PAVON C-11
0119	POB. JOSE MARIA MORELOS Y PAVON C-11
0120	POB. FRANCISCO I. MADERO C-09
0121	POB. FRANCISCO I. MADERO C-09
0122	R/A SANTANA 2a SECC. (LA PALMA)
0123	R/A SANTANA 2a SECC. A

SECCIÓN	REFERENCIA
0124	R/A SANTANA 4a SECC.
0125	POB. GRAL. IGNACIO GUTIERREZ GOMEZ
0127	POB. VENUSTIANO CARRANZA C-23
0129	POB. PLUTARCO ELIAS CALLES C-14
0130	POB. INDEPENDENCIA C-17
0131	R/A SANTANA 1a SECC. A
0132	POB. EMILIANO ZAPATA C-16
0133	POB. EMILIANO ZAPATA C-16
0134	POB. LIC. ADOLFO LOPEZ MATEOS C-15
0136	EJ. ZAPOTAL 3a SECC.
0137	POB. INGENIO SANTA ROSALIA
0138	POB. INGENIO SANTA ROSALIA
0139	EJ. MIGUEL HIDALGO 2a SECC.
0140	R/A RIO SECO 2a SECC. C
0144	POB. MIGUEL HIDALGO Y COSTILLA C-20
0145	EJ. ZAPOTAL 1a SECC.
0146	R/A RIO SECO 2a SECC.B
0147	R/A MIGUEL HIDALGO 1a SECC.
0148	POB. GRAL. VICENTE GUERRERO C-29
0149	POB. MIGUEL HIDALGO 2a SECC. A
0150	R/A CALZADA 2a SECC.
0151	R/A CALZADA 1a SECC. NORTE
0152	R/A MELCHOR OCAMPO
0153	R/A RIO SECO 1a SECC.
0154	R/A ARROYO HONDO (SANTA TERESA)



SECCIONES ELECTORALES MUNICIPIO DE CÁRDENAS

SECCIÓN	REFERENCIA
0101	COL. AGRARIA EL PAYLEBOT
0102	EJ. OJOSHAL
0107	EJ. CHICOZAPOTE 1a SECC.
0112	EJ. CUAUHEMOCZIN
0113	VILLA BENITO JUAREZ
0114	VILLA BENITO JUAREZ
0115	VILLA BENITO JUAREZ

SECCIÓN	REFERENCIA
0116	VILLA BENITO JUAREZ
0126	CONG. GRAL. IGNACIO ZARAGOZA
0128	POB. VENUSTIANO CARRANZA C-23
0135	EJ. BUENA VISTA 1a SECC.
0141	POB. JOSE MARIA PINO SUAREZ C-22
0142	POB. JOSE MARIA PINO SUAREZ C-22
0143	POB. LIC. BENITO JUAREZ GARCIA C-21
0155	POB. CORL. GREGORIO MENDEZ MAGAÑA C-28
0156	POB. CORL. GREGORIO MENDEZ MAGAÑA C-28
0157	POB. ING.- EDUARDO CHAVEZ C-27
0158	POB. INGENIO BENITO JUAREZ
0159	POB. INGENIO BENITO JUAREZ
0163	POB. 20 DE NOVIEMBRE C-33
0167	COL. SANTA ISIDRA

1ª. Circunscripción Electoral Plurinominal

ÁREA URBANA

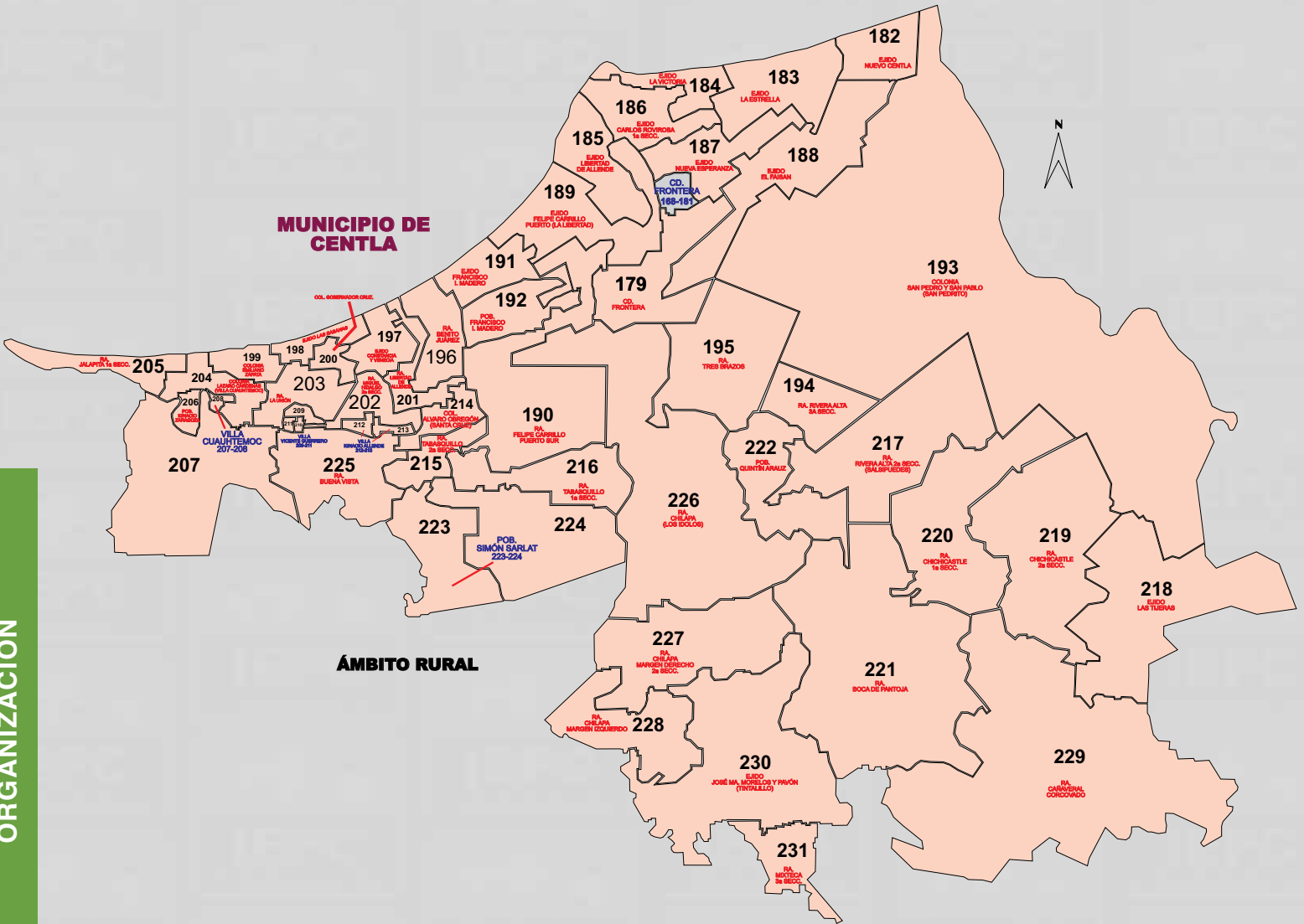
ÁREA RURAL

ORGANIZACIÓN

SECCIONES ELECTORALES MUNICIPIO DE HUIMANGUILLO

SECCIÓN	REFERENCIA
0699	CIUDAD LA VENTA
0700	CIUDAD LA VENTA
0701	CIUDAD LA VENTA
0702	CIUDAD LA VENTA
0703	CIUDAD LA VENTA
0704	CIUDAD LA VENTA
0705	COL. AGRICOLA BENITO JUAREZ 1a SECC. (BLASILLO)
0706	EJ. PEJELAGARTERO, 1a SECC.
0707	EJ. BLASILLO 1a SECC. (NICOLAS BRAVO)
0708	EJ. PEJELAGARTERO, 2a SECC.
0709	EJ. EMILIANO ZAPATA (CHICHONAL DE LA BOYERIA)
0710	EJ. PEJELAGARTERO, 1a SECC. (LOS PINOS)
0711	EJ. PALO MULATO (ZAPOTAL)
0712	POB. ISIDRO CORTES RUEDA C-25
0713	EJ. PICO DE ORO 1a SECC.

SECCIÓN	REFERENCIA
0714	POB. GRAL. PEDRO C. COLORADO C-26
0715	EJ. FRANCISCO TRUJILLO GURRIA
0716	EJ. ZAPOTAL SECC. SAN MIGUEL
0717	EJ. BENITO JUAREZ, RA. SAN FERNANDO
0718	POB. FRANCISCO VILLA C-31
0719	POB. FRANCISCO VILLA C-31
0720	POB. FRANCISCO TRUJILLO GURRIA C-32
0721	POB. FRANCISCO TRUJILLO GURRIA C-32
0722	POB. BENITO JUAREZ C-34
0723	EJ. PASO DE LA MINA 2a SECC. (BARRIAL)
0724	R/A. RIO SECO Y MONTAÑA 2a SECC.
0727	POB. ERNESTO AGUIRRE COLORADO C-40
0729	POB. LICENCIADO CARLOS A. MADRAZO BECERRA C-41
0731	POB. TECOMINOACAN
0736	POB. MECATEPEC



SECCIONES ELECTORALES DEL MUNICIPIO DE CENTLA

SECCIÓN	REFERENCIA
0168	CD. FRONTERA, COL. CENTRO (orilla del río)
0169	CD. FRONTERA, COLONIAS: CENTRO, EL GUAYAL, NUEVA FRONTERA, EL ARENAL Y LEANDRO ROVIROSA)
0170	CD. FRONTERA, COL. CENTRO
0171	CD. FRONTERA, COL. CENTRO
0172	CD. FRONTERA, COL. CENTRO (orilla del río)

SECCIÓN	REFERENCIA
0173	CD. FRONTERA, COL. CENTRO (orilla del río)
0174	CD. FRONTERA, COL. CENTRO
0175	CD. FRONTERA, COL. CENTRO
0176	CD. FRONTERA, COLONIAS: CENTRO, JACOBO NAZAR, INFONAVIT, SIGLO XXI.
0177	CD. FRONTERA, COL. CENTRO Y UNIDAD MILITAR.
0178	CD. FRONTERA, COL. CENTRO
0179	CD. FRONTERA, COL. CENTRO (orilla del río)
0180	CD. FRONTERA, COL. CENTRO Y FRACS. GRIJALVA 2 Y FOVISSTE 1
0181	CD. FRONTERA, COLONIAS: SANTA MARIA, ULISES GARCÍA, NUEVA ALIANZA, SOL, ARENA Y MAR, QUINTA MARÍA Y FRACC. GRIJALVA.

1ª. Circunscripción Electoral Plurinominal

ÁREA URBANA

ÁREA RURAL

ORGANIZACIÓN

SECCIONES ELECTORALES
DEL MUNICIPIO DE CENTLA

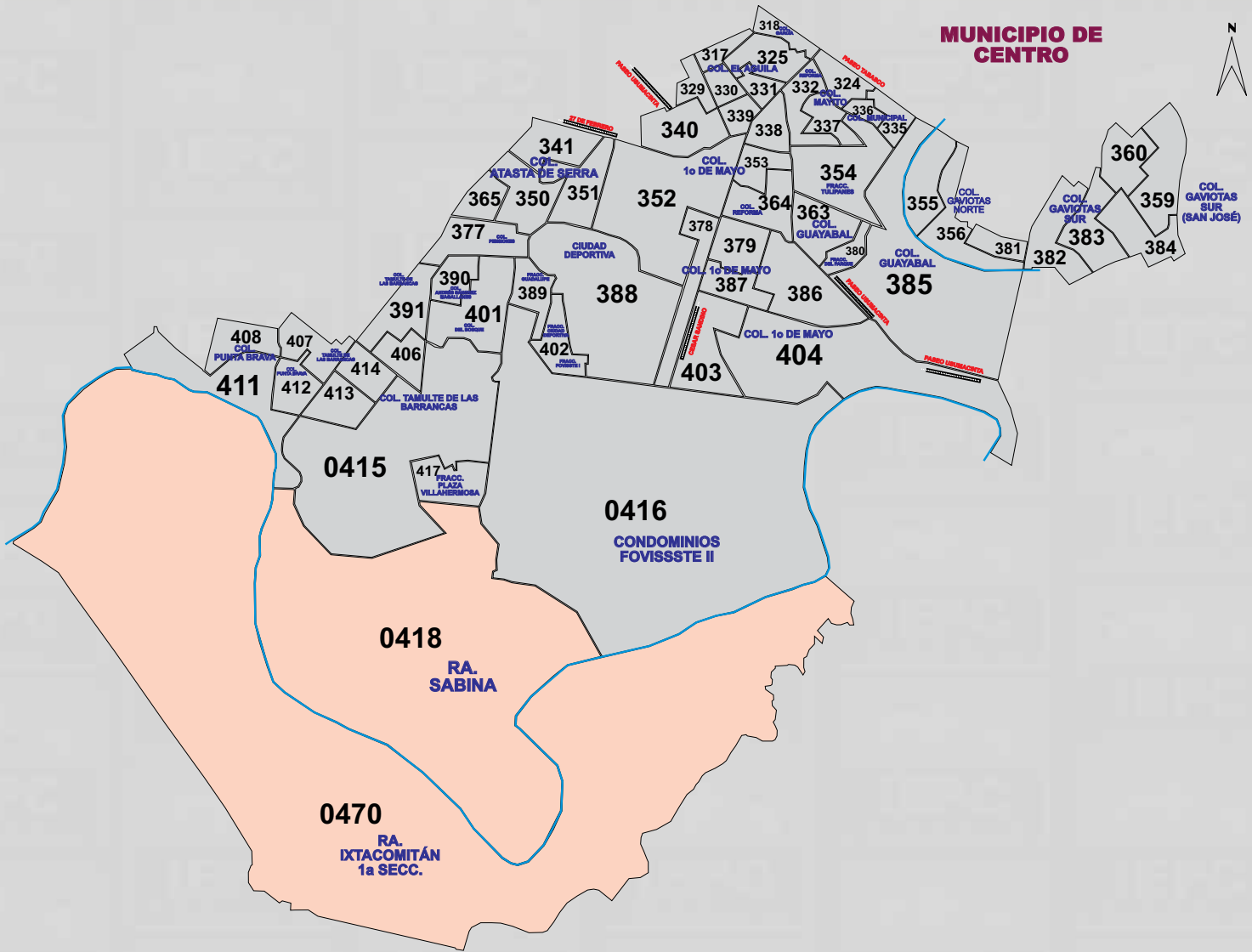
SECCIÓN	REFERENCIA
0182	EJ. NUEVO CENTLA
0183	EJ. LA ESTRELLA
0184	EJ. LA VICTORIA
0185	EJ. LIBERTAD DE ALLENDE
0186	EJ. CARLOS ROVIROSA 1a SECC.
0187	EJ. NUEVA ESPERANZA
0188	EJ. EL FAISAN
0189	EJ. FELIPE CARRILLO PUERTO (LA LIBERTAD)
0190	R/A. FELIPE CARRILLO PUERTO SUR
0191	EJ. FRANCISCO I. MADERO
0192	POB. FRANCISCO I. MADERO
0193	COL. SAN PEDRO Y SAN PABLO (SAN PEDRITO)
0194	R/A. RIVERA ALTA 3a SECC.
0195	R/A. TRES BRAZOS
0196	R/A. BENITO JUAREZ
0197	EJ. CONSTANCIA Y VENECIA
0198	EJ. LAS SABANAS
0199	COL. EMILIANO ZAPATA
0200	COL. GOBERNADOR CRUZ
0201	R/A. LIBERTAD DE ALLENDE
0202	R/A. MIGUEL HIDALGO 2a SECC.
0203	R/A. LA UNION
0204	COL. LAZARO CARDENAS (VILLA CUAUHTEMOC)
0205	R/A. JALAPITA 1a SECC.
0206	POB. IGNACIO ZARAGOZA

SECCIÓN	REFERENCIA
0207	VILLA CUAUHTEMOC
0208	VILLA CUAUHTEMOC
0209	VILLA VICENTE GUERRERO
0210	VILLA VICENTE GUERRERO
0211	VILLA VICENTE GUERRERO
0212	VILLA IGNACIO ALLENDE
0213	VILLA IGNACIO ALLENDE
0214	COL. ALVARO OBREGON (SANTA CRUZ)
0215	R/A. TABASQUILLO 2a SECC.
0216	R/A. TABASQUILLO 1a SECC.
0217	R/A. RIVERA ALTA 2a SECC. (SALSIPUEDES)
0218	EJ. LAS TIJERAS
0219	R/A. CHICHICASTLE 2a SECC.
0220	R/A. CHICHICASTLE 1a SECC.
0221	R/A. BOCA DE PANTOJA
0222	POB. QUINTIN ARAUZ
0223	POB. SIMON SARLAT
0224	POB. SIMON SARLAT
0225	R/A. BUENA VISTA
0226	R/A. CHILAPA (LOS IDOLOS)
0227	R/A. CHILAPA MARGEN DERECHA 2a SECC.
0228	R/A. CHILAPA MARGEN IZQUIERDA
0229	R/A. CAÑAVERAL CORCOVADO
0230	EJ. JOSE MARIA MORELOS Y PAVON (TINTALILLO)
0231	R/A. MIXTECA 3a SECC.

SECCIONES ELECTORALES DEL MUNICIPIO DE CENTLA

SECCIÓN	REFERENCIA
0168	CD. FRONTERA, COL. CENTRO (orilla del río)
0169	CD. FRONTERA, COLONIAS: CENTRO, EL GUAYAL, NUEVA FRONTERA, EL ARENAL Y LEANDRO ROVIROSA)
0170	CD. FRONTERA, COL. CENTRO
0171	CD. FRONTERA, COL. CENTRO
0172	CD. FRONTERA, COL. CENTRO (orilla del río)
0173	CD. FRONTERA, COL. CENTRO (orilla del río)
0174	CD. FRONTERA, COL. CENTRO
0175	CD. FRONTERA, COL. CENTRO
0176	CD. FRONTERA, COLONIAS: CENTRO, JACOBO NAZAR, INFONAVIT, SIGLO XXI.
0177	CD. FRONTERA, COL. CENTRO Y UNIDAD MILITAR.
0178	CD. FRONTERA, COL. CENTRO
0179	CD. FRONTERA, COL. CENTRO (orilla del río)
0180	CD. FRONTERA, COL. CENTRO Y FRACS. GRIJALVA 2 Y FOVISSTE 1
0181	CD. FRONTERA, COLONIAS: SANTA MARIA, ULISES GARCÍA, NUEVA ALIANZA, SOL, ARENA Y MAR, QUINTA MARÍA Y FRACC. GRIJALVA.

MUNICIPIO DE CENTRO



SECCIONES ELECTORALES DEL MUNICIPIO DE CENTRO

SECCIÓN	REFERENCIA
0317	CD. VHSA.- COL. GIL Y SAENZ (EL AGUILA)
0318	CD. VHSA.- COL. GIL Y SAENZ (EL AGUILA)
0324	CD. VHSA.- COL. GIL Y SAENZ (EL AGUILA)
0325	CD. VHSA.- COL. GIL Y SAENZ (EL AGUILA)

SECCIÓN	REFERENCIA
0329	CD. VHSA.- COL. GIL Y SAENZ (EL AGUILA)
0330	CD. VHSA.- COL. GIL Y SAENZ (EL AGUILA)
0331	CD. VHSA.- COL. GIL Y SAENZ (EL AGUILA)
0332	CD. VHSA.- COL. REFORMA
0335	CD. VHSA.- COL. MUNICIPAL
0336	CD. VHSA.- COL. MUNICIPAL
0337	CD. VHSA.- COL. MAYITO
0338	CD. VHSA.- COL. REFORMA
0339	CD. VHSA.- COL. GIL Y SAENZ (EL AGUILA)
0340	CD. VHSA.- COL. ATASTA DE SERRA
0341	CD. VHSA.- COL. ATASTA DE SERRA
0350	CD. VHSA.- COL. ATASTA DE SERRA
0351	CD. VHSA.- COL. ATASTA DE SERRA
0352	CD. VHSA.- COL. PRIMERO DE MAYO

2ª. Circunscripción Electoral Plurinominal

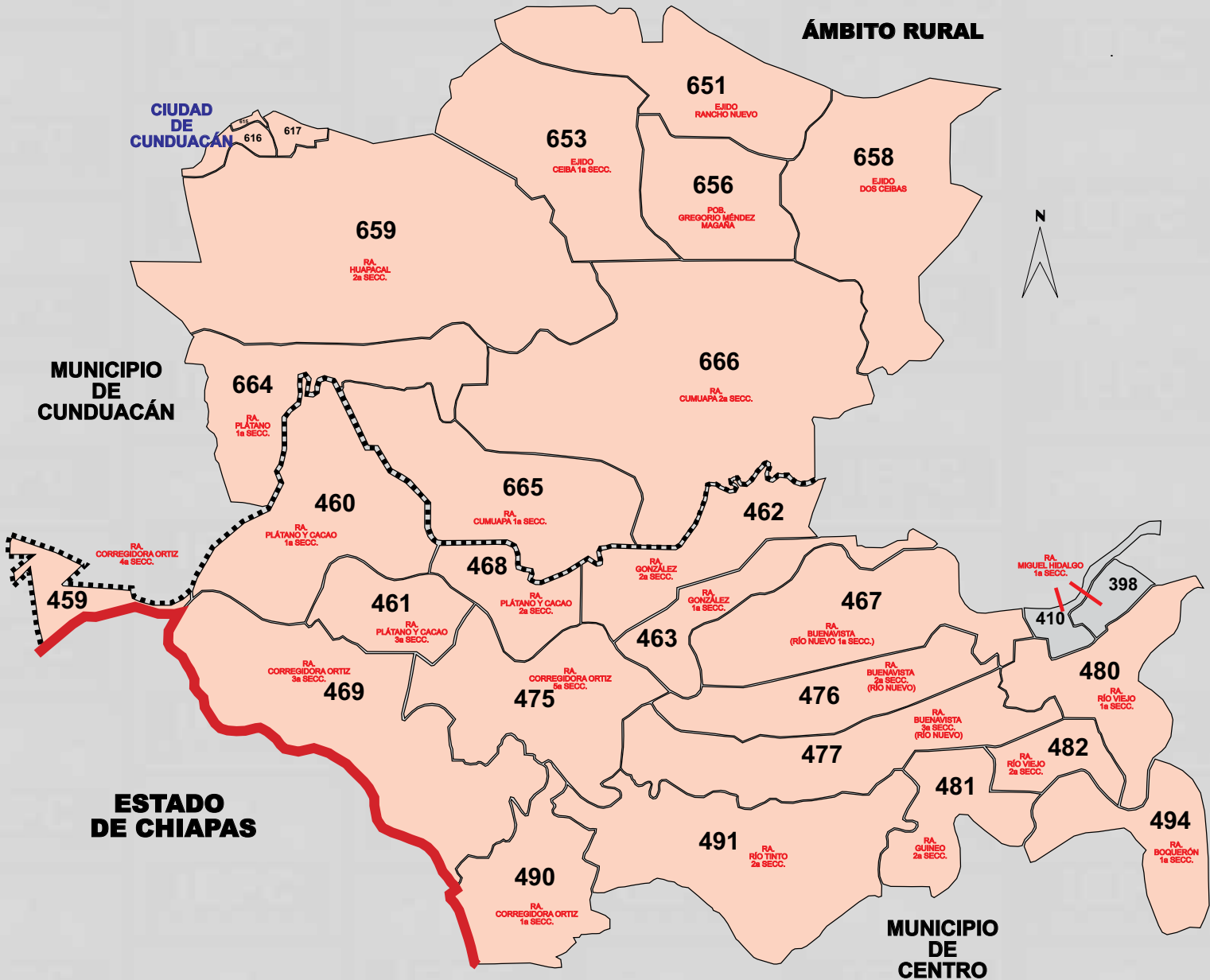
ÁREA URBANA

ÁREA RURAL

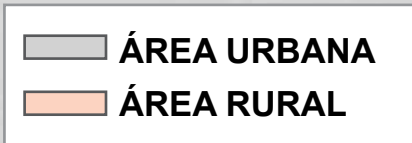
SECCIONES ELECTORALES
DEL MUNICIPIO DE CENTRO

SECCIÓN	REFERENCIA
0353	CD. VHSA.- COL. PRIMERO DE MAYO
0354	CD. VHSA.- FRACC. TULIPANES
0355	CD. VHSA.- COL. GAVIOTAS NORTE
0356	CD. VHSA.- COL. GAVIOTAS NORTE
0359	CD. VHSA.- COL. GAVIOTAS SUR
0360	CD. VHSA.- COL. GAVIOTAS SUR
0363	CD. VHSA.- COL. GUAYABAL
0364	CD. VHSA.- COL. REFORMA
0365	CD. VHSA.- COL. ATASTA DE SERRA
0377	CD. VHSA.- COL. PENSIONES
0378	CD. VHSA.- COL. PRIMERO DE MAYO
0379	CD. VHSA.- COL. PRIMERO DE MAYO
0380	CD. VHSA.- FRACC. DEL PARQUE
0381	CD. VHSA.- COL. GAVIOTAS NORTE
0382	CD. VHSA.- COL. GAVIOTAS SUR
0383	CD. VHSA.- COL. GAVIOTAS SUR
0384	CD. VHSA.- COL. SAN JOSE, GAVIOTAS SUR
0385	CD. VHSA.- COL. GUAYABAL
0386	CD. VHSA.- COL. PRIMERO DE MAYO
0387	CD. VHSA.- COL. PRIMERO DE MAYO
0388	CD. VHSA.- COL. PRIMERO DE MAYO
0389	CD. VHSA.- FRACC. GUADALUPE

SECCIÓN	REFERENCIA
0390	CD. VHSA.- COL. ANDRES SANCHEZ MAGALLANES
0391	CD. VHSA.- COL. TAMULTÉ DE LAS BARRANCAS
0401	CD. VHSA.- COL. DEL BOSQUE
0402	CD. VHSA.- FRACC. DEPORTIVA
0403	CD. VHSA.- COL. PRIMERO DE MAYO
0404	CD. VHSA.- COL. PRIMERO DE MAYO
0406	CD. VHSA.- COL. TAMULTÉ DE LAS BARRANCAS
0407	CD. VHSA.- COL. TAMULTÉ DE LAS BARRANCAS
0408	CD. VHSA.- COL. PUNTA BRAVA
0411	CD. VHSA.- COL. PUNTA BRAVA
0412	CD. VHSA.- COL. PUNTA BRAVA
0413	CD. VHSA.- COL. TAMULTÉ DE LAS BARRANCAS
0414	CD. VHSA.- COL. TAMULTÉ DE LAS BARRANCAS
0415	CD. VHSA.- COL. TAMULTÉ DE LAS BARRANCAS
0416	CD. VHSA.- CONDOMINIOS FOVISSSTE II
0417	CD. VHSA.- FRACC. PLAZA VILLAHERMOSA
0418	R/A SABINA
0470	R/A IXTACOMITÁN 1a SECC.



2ª. Circunscripción Electoral Plurinominal



SECCIONES ELECTORALES

MUNICIPIO DE CUNDUACÁN

SECCIÓN	REFERENCIA
0615	CD. CUNDUACÁN.- COL. CENTRO
0616	CD. CUNDUACÁN.- CARRETERA A MORELITO
0617	CD. CUNDUACÁN.- FRACC. SAN ANTONIO
0651	EJ. RANCHO NUEVO Y ANTA Y CULICO (EXTRAORDINARIA)
0653	EJ. CEIBA 1a SECC.
0656	POB. GREGORIO MENDEZ MAGAÑA
0658	EJ. DOS CEIBAS
0659	R/A. HUAPACAL 2a SECC.
0664	R/A. PLATANO 1a SECC.
0665	R/A. CUMUAPA 1a SECC.
0666	R/A. CUMUAPA SEGUNDA SECC.

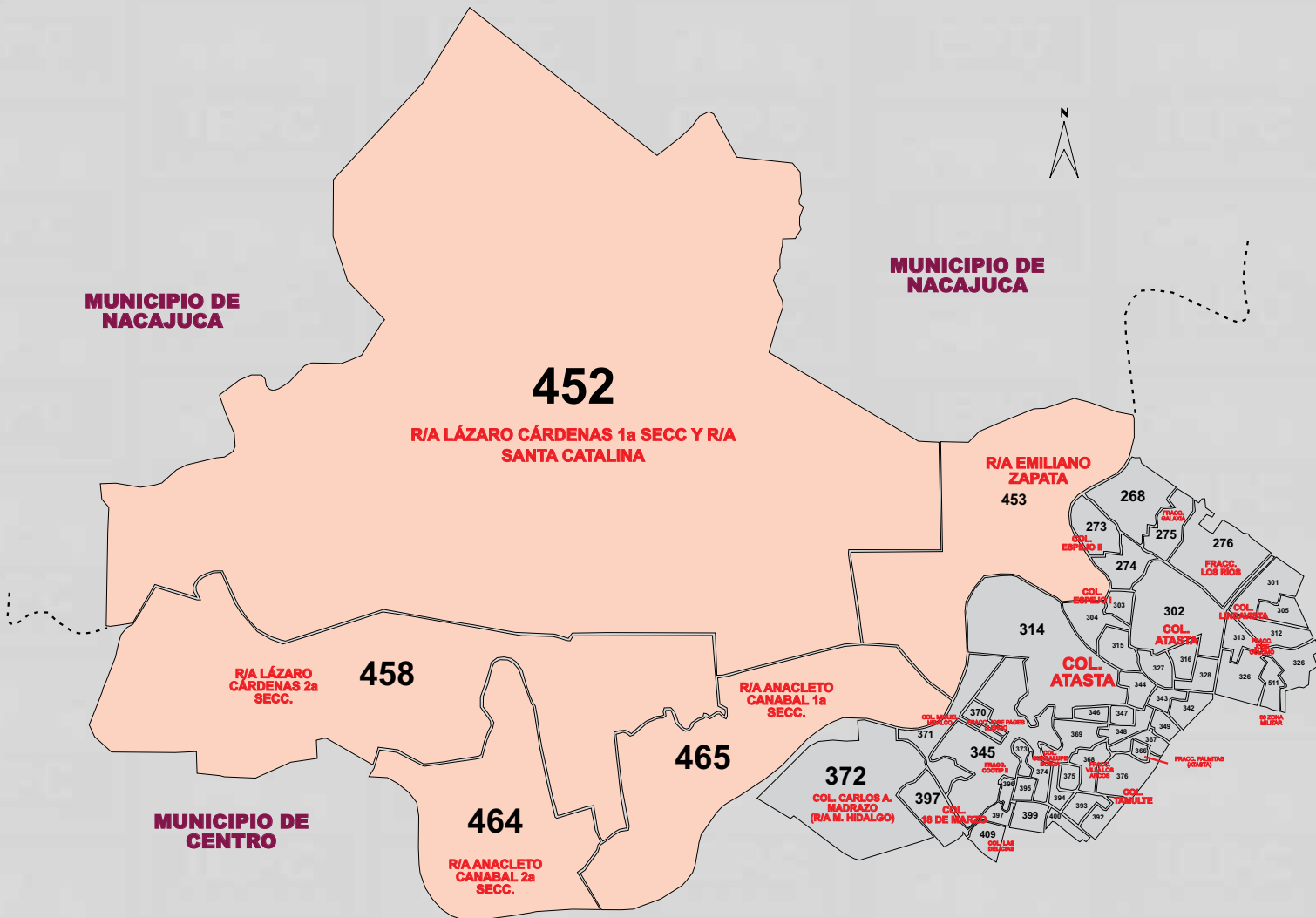
MUNICIPIO DE CENTRO

SECCIÓN	REFERENCIA
0398	R/A MIGUEL HIDALCO 1a SECC.
0410	R/A MIGUEL HIDALGO 1a SECC.
0459	R/A CORREGIDORA ORTIZ 4a SECC.
0460	R/A PLATANO Y CACAO 1a SECC.
0461	R/A PLATANO Y CACAO 3a SECC.
0462	R/A GONZALEZ 2a SECC.
0463	R/A GONZALEZ 1a SECC.
0467	R/A BUENA VISTA (RIO NUEVO 1a SECC.)
0468	R/A PLATANO Y CACAO 2a SECC.
0469	R/A CORREGIDORA ORTIZ 3a SECC.
0475	R/A CORREGIDORA ORTIZ 5a SECC.
0476	R/A BUENA VISTA 2a SECC. (RIO NUEVO)
0477	R/A BUENA VISTA 3a SECC. (RIO NUEVO)
0480	R/A RIO VIEJO 1a SECC.
0481	R/A GUINEO 2a SECC.
0482	R/A RIO VIEJO 2a SECC.
0490	R/A CORREGIDORA ORTIZ 1a SECC.
0491	R/A RIO TINTO 2a SECC.
0494	R/A BOQUERON 1a SECC.

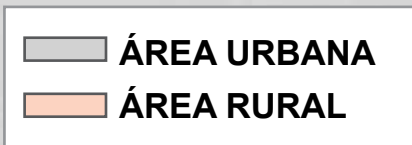
08 DISTRITO ELECTORAL CON CABECERA EN LA CIUDAD DE VILLAHERMOSA

MUNICIPIOS DE CENTRO

ORGANIZACIÓN



2ª. Circunscripción Electoral Plurinominal



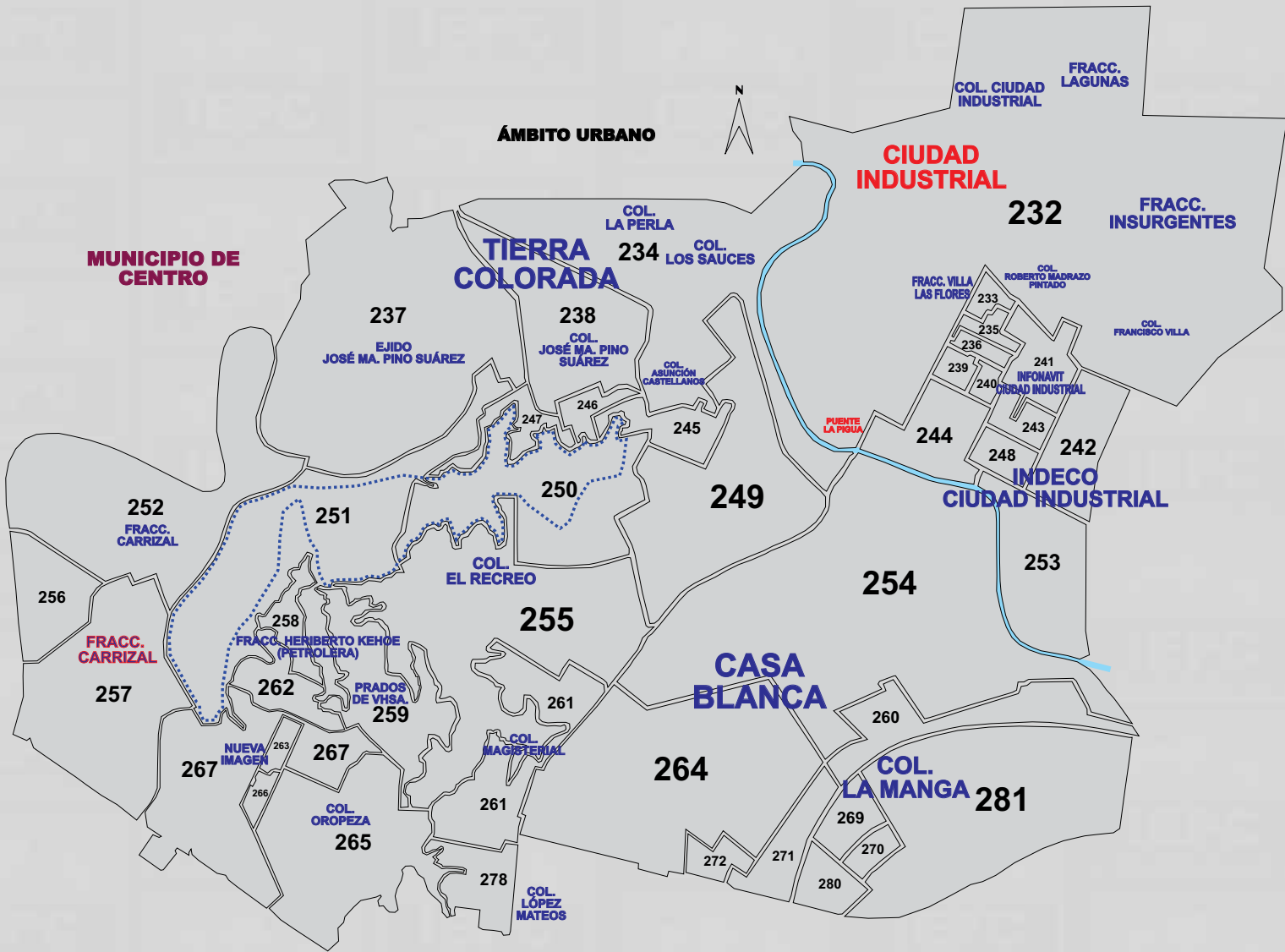
08 DISTRITO ELECTORAL CON CABECERA EN LA CIUDAD DE VILLAHERMOSA

MUNICIPIOS DE CENTRO

SECCIONES ELECTORALES DEL MUNICIPIO DE CENTRO

SECCIÓN	REFERENCIA
0268	CD. VHSA.- TABASCO 2000 (CONDOMINIOS MULTI 83)
0273	CD. VHSA.- COL. ESPEJO II Y FRACC. LA JOYA
0274	CD. VHSA.- COL. ESPEJO II Y FRACC. VILLAS DEL BOSQUE
0275	CD. VHSA.- FRACC. GALAXIAS, TABASCO 2000
0276	CD. VHSA.- FRACC. LOS RÍOS, TABASCO 2000
0301	CD. VHSA.- COL. LINDAVISTA
0302	CD. VHSA.- COL. ATASTA DE SERRA
0303	CD. VHSA.- COL. ESPEJO I
0304	CD. VHSA.- COL. ESPEJO I Y FRACC. VIRGINIA
0305	CD. VHSA.- COL. LINDAVISTA
0312	CD. VHSA.- COL. LINDAVISTA
0313	CD. VHSA.- FRACC. JOSE COLOMO
0314	CD. VHSA.- COL. ATASTA DE SERRA
0315	CD. VHSA.- CD. VHSA.- COL. ESPEJO I Y FRACC. LOS PINOS
0316	CD. VHSA.- COL. ATASTA DE SERRA
0326	CD. VHSA.- COL. ATASTA DE SERRA
0327	CD. VHSA.- COL. ATASTA DE SERRA
0328	CD. VHSA.- COL. ATASTA DE SERRA
0342	CD. VHSA.- COL. ATASTA DE SERRA
0343	CD. VHSA.- COL. ATASTA DE SERRA
0344	CD. VHSA.- COL. ATASTA DE SERRA
0345	CD. VHSA.- FRACC. COOTIP II
0346	CD. VHSA.- COL. ATASTA DE SERRA
0347	CD. VHSA.- COL. ATASTA DE SERRA
0348	CD. VHSA.- COL. ATASTA DE SERRA
0349	CD. VHSA.- COL. INFONAVIT, ATASTA DE SERRA

SECCIÓN	REFERENCIA
0366	CD. VHSA.- FRACC. PALMITAS (ATASTA)
0367	CD. VHSA.- COL. INFONAVIT, ATASTA DE SERRA
0368	CD. VHSA.- FRACC. VILLA LOS ARCOS
0369	CD. VHSA.- COL. INFONAVIT (ATASTA)
0370	CD. VHSA.- FRACC. JOSE PAGES LLERGO
0371	CD. VHSA.- COL. MIGUEL HIDALCO
0372	CD. VHSA.- COL. CARLOS A. MADRAZO (R/A M. HIDALGO)
0373	CD. VHSA.- COL. GUADALUPE BORJA
0374	CD. VHSA.- COL. GUADALUPE BORJA
0375	CD. VHSA.- COL. GUADALUPE BORJA
0376	CD. VHSA.- COL. TAMULTÉ DE LAS BARRANCAS
0392	CD. VHSA.- COL. TAMULTÉ DE LAS BARRANCAS
0393	CD. VHSA.- COL. TAMULTÉ DE LAS BARRANCAS
0394	CD. VHSA.- COL. TAMULTÉ DE LAS BARRANCAS
0395	CD. VHSA.- COL. 18 DE MARZO
0396	CD. VHSA.- COL. 18 DE MARZO
0397	CD. VHSA.- COL. 18 DE MARZO
0399	CD. VHSA.- COL. 18 DE MARZO
0400	CD. VHSA.- COL. TAMULTÉ DE LAS BARRANCAS
0409	CD. VHSA.- COL. LAS DELICIAS
0452	R/A LÁZARO CÁRDENAS 1a SECC Y R/A SANTA CATALINA
0453	R/A EMILIANO ZAPATA
0458	R/A LÁZARO CÁRDENAS 2a SECC.
0464	R/A ANACLETO CANABAL 2a SECC.
0465	R/A ANACLETO CANABAL 1a SECC.
0511	CD. VHSA.- COL. ATASTA DE SERRA



2ª. Circunscripción Electoral Plurinominal



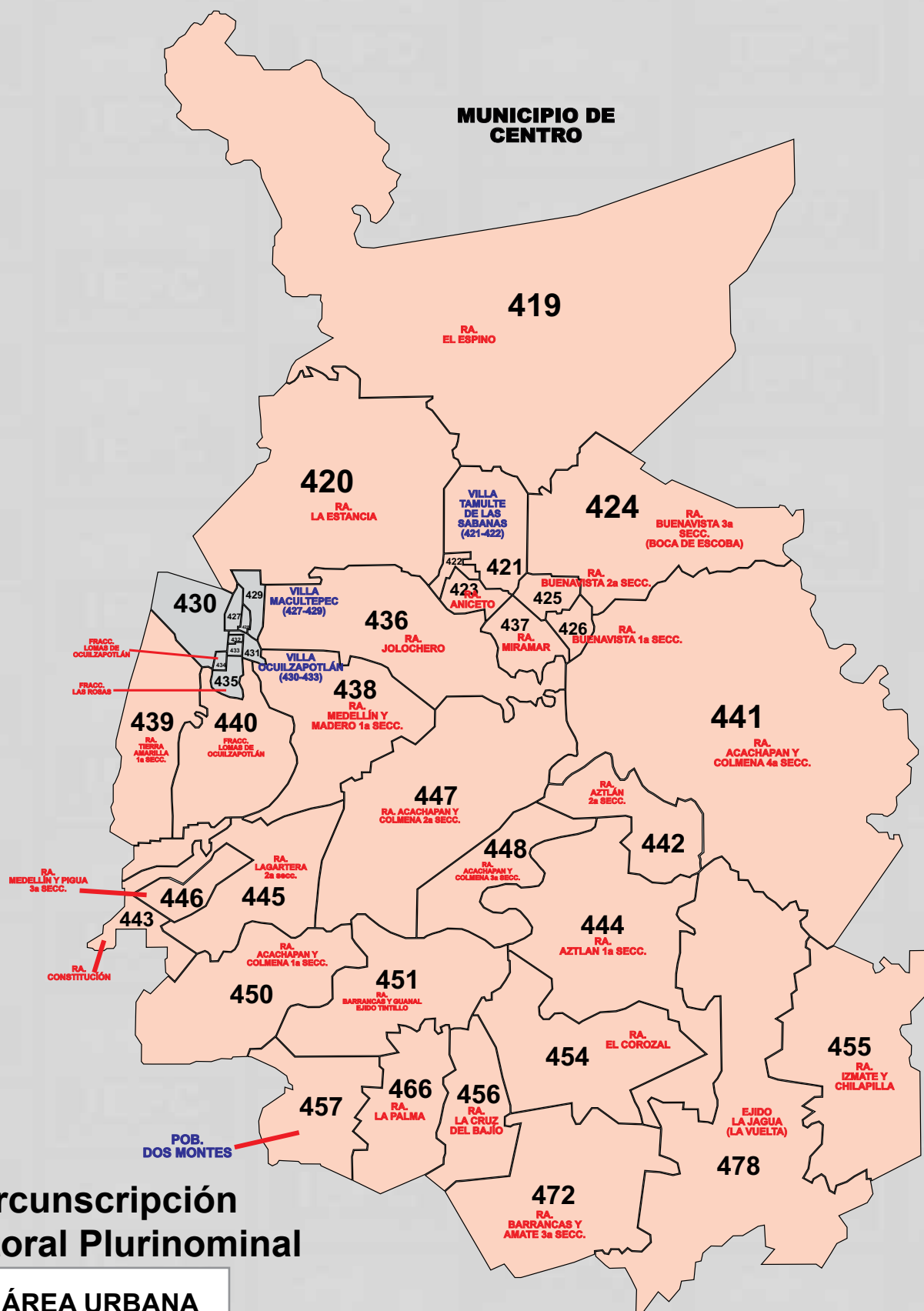
SECCIONES ELECTORALES
DEL MUNICIPIO DE CENTRO

SECCIÓN	REFERENCIA
0232	CD. VHSA.- FRACC. INSURGENTES
0233	CD. VHSA.- FRACC. VILLA LAS FLORES
0234	CD. VHSA.- COL. JOSE Ma PINO SUAREZ (TIERRA COLORADA)
0235	CD. VHSA.- FRACC. VILLA LAS FLORES
0236	CD. VHSA.- INFONAVIT CIUDAD INDUSTRIAL
0237	EJIDO JOSE Ma PINO SUAREZ (TIERRA COLORADA)
0238	CD. VHSA.- COL. JOSE Ma PINO SUAREZ (TIERRA COLORADA)
0239	CD. VHSA.- INFONAVIT CIUDAD INDUSTRIAL
0240	CD. VHSA.- INFONAVIT CIUDAD INDUSTRIAL
0241	CD. VHSA.- INFONAVIT CIUDAD INDUSTRIAL
0242	CD. VHSA.- COL. INDECO, CIUDAD INDUSTRIAL
0243	CD. VHSA.- COL. INDECO, CIUDAD INDUSTRIAL
0244	CD. VHSA.- COL. INDECO, CIUDAD INDUSTRIAL
0245	CD. VHSA.- COL. JOSE Ma PINO SUAREZ (TIERRA COLORADA)
0246	CD. VHSA.- COL. JOSE Ma PINO SUAREZ (TIERRA COLORADA)
0247	CD. VHSA.- COL. JOSE Ma PINO SUAREZ (TIERRA COLORADA)
0248	CD. VHSA.- COL. INDECO, CIUDAD INDUSTRIAL
0249	CD. VHSA.- COL. JOSE Ma PINO SUAREZ (TIERRA COLORADA)
0250	CD. VHSA.- COL. JOSE Ma PINO SUAREZ (TIERRA COLORADA)
0251	CD. VHSA.- COL. JOSE Ma PINO SUAREZ (TIERRA COLORADA)

SECCIÓN	REFERENCIA
0252	CD. VHSA.- FRACC. CARRIZAL
0253	CD. VHSA.- COL. INDECO, CIUDAD INDUSTRIAL
0254	CD. VHSA.- COL. CASA BLANCA
0255	CD. VHSA.- COL. EL RECREO
0256	CD. VHSA.- FRACC. CARRIZAL
0257	CD. VHSA.- FRACC. CARRIZAL
0258	CD. VHSA.- FRACC. HERIBERTO KEHOE
0259	CD. VHSA.- FRACC. PRADOS DE VILLAHERMOSA
0260	CD. VHSA.- COL. CASA BLANCA
0261	CD. VHSA.- COL. MAGISTERIAL
0262	CD. VHSA.- FRACC. HERIBERTO KEHOE
0263	CD. VHSA.- FRACC. NUEVA IMAGEN
0264	CD. VHSA.- COL. CASA BLANCA
0265	CD. VHSA.- FRACC. OROPEZA
0266	CD. VHSA.- FRACC. NUEVA IMAGEN
0267	CD. VHSA.- FRACC. HERIBERTO KEHOE
0269	CD. VHSA.- COL. LA MANGA
0270	CD. VHSA.- COL. LA MANGA
0271	CD. VHSA.- COL. CASA BLANCA
0272	CD. VHSA.- COL. CASA BLANCA
0278	CD. VHSA.- COL. LOPEZ MATEOS
0280	CD. VHSA.- COL. LA MANGA
0281	CD. VHSA.- COL. LA MANGA

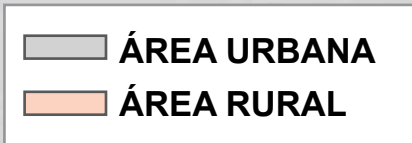
10 DISTRITO ELECTORAL CON CABECERA EN VILLA MACULTEPEC, CENTRO

MUNICIPIOS DE CENTRO



ORGANIZACIÓN

2ª. Circunscripción Electoral Plurinominal



10 DISTRITO ELECTORAL CON CABECERA EN VILLA MACULTEPEC, CENTRO

MUNICIPIOS DE CENTRO

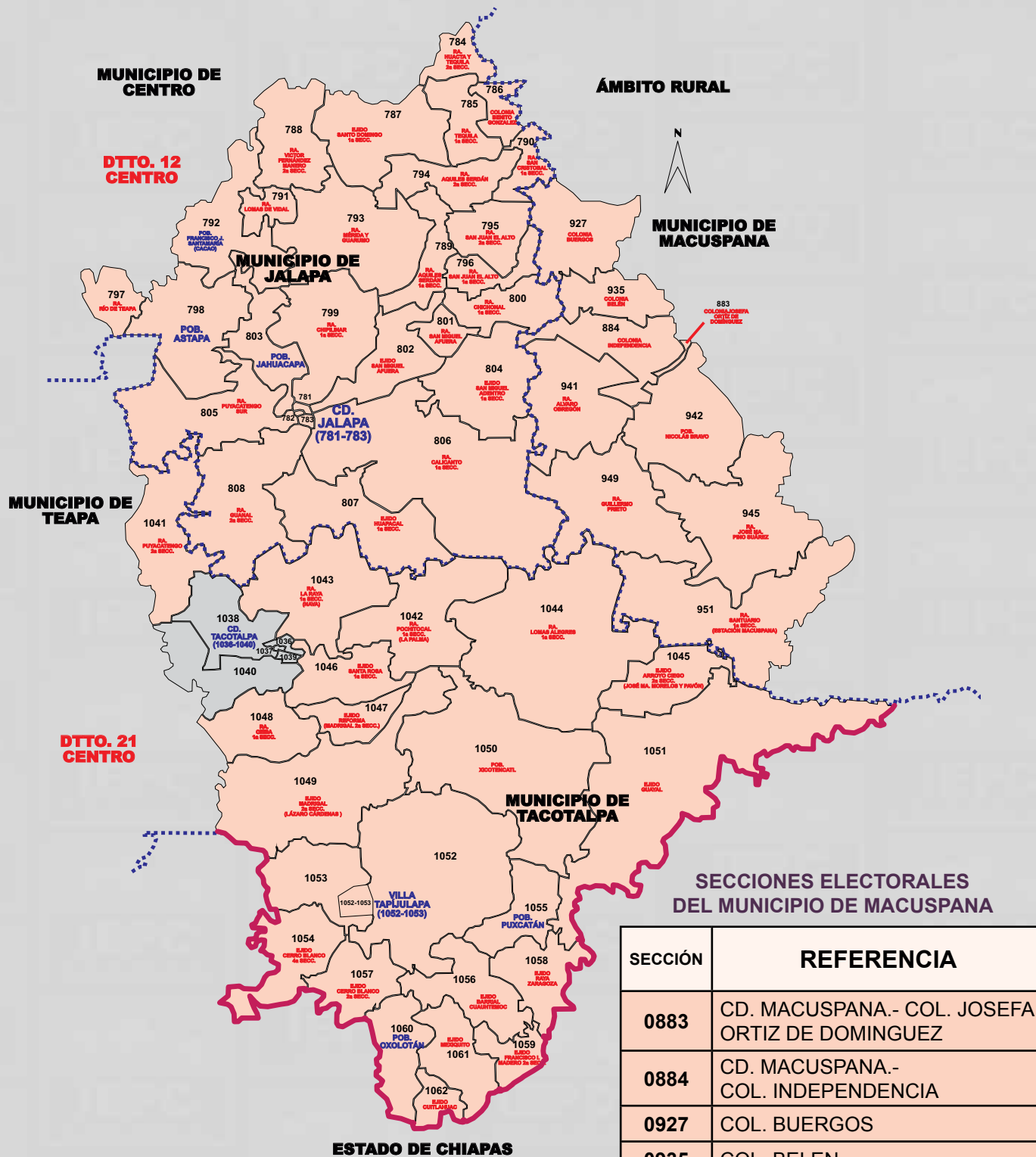
SECCIONES ELECTORALES DEL MUNICIPIO DE CENTRO

SECCIÓN	REFERENCIA
0419	R/A EL ESPINO
0420	R/A LA ESTANCIA
0421	VILLA TAMULTÉ DE LAS SABANAS
0422	VILLA TAMULTÉ DE LAS SABANAS
0423	R/A ANICETO
0424	R/A BUENA VISTA 3a SECC. (BOCA DE ESCOBA)
0425	R/A BUENA VISTA 2a SECC.
0426	R/A BUENA VISTA 1a SECC.
0427	VILLA MACULTEPEC
0428	VILLA MACULTEPEC
0429	VILLA MACULTEPEC
0430	VILLA OCUILZAPOTLÁN
0431	VILLA OCUILZAPOTLÁN
0432	VILLA OCUILZAPOTLÁN
0433	VILLA OCUILZAPOTLÁN
0434	FRACC. LOMAS DE OCUILZAPOTLÁN
0435	FRACC. LAS ROSAS
0436	R/A JOLOCHERO
0437	R/A MIRAMAR
0438	R/A MEDELLIN Y MADERO 1a SECC.

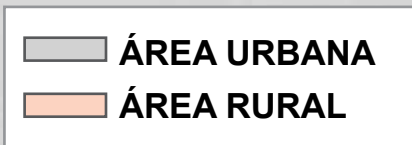
SECCIÓN	REFERENCIA
0439	R/A TIERRA AMARILLA 1a SECC.
0440	FRACC. LOMAS DE OCUILZAPOTLÁN
0441	R/A ACACHAPAN Y COLMENA 4a SECC.
0442	R/A AZTLÁN 2a SECC.
0443	R/A CONSTITUCIÓN (VHSA - FRONTERA)
0444	R/A AZTLÁN 1a SECC.
0445	R/A LAGARTERA 2a SECC.
0446	R/A MEDELLIN Y PIGUA 3a SECC.
0447	R/A ACACHAPAN Y COLMENA 2a SECC.
0448	R/A ACACHAPAN Y COLMENA 3a SECC.
0450	R/A ACACHAPAN Y COLMENA 1a SECC.
0451	R/A. BARRANCAS Y GUANAL (EJ. TINTILLO)
0454	R/A. EL COROZAL
0455	R/A. ISMATE Y CHILAPILLA
0456	R/A. LA CRUZ DEL BAJIO
0457	POB. DOS MONTES
0466	R/A. LA PALMA
0472	R/A. BARRANCAS Y AMATE 3A. SECC.
0478	EJ. LA JAGUA (LA VUELTA)

11 DISTRITO ELECTORAL CON CABECERA EN LA CIUDAD DE TACOTALPA

MUNICIPIOS DE JALAPA, TACOTALPA Y MACUSPANA



2ª. Circunscripción Electoral Plurinominal



SECCIONES ELECTORALES

MUNICIPIO DE TACOTALPA

SECCIÓN	REFERENCIA
1036	CD. TACOTALPA.- COL. OBRERA
1037	CD. TACOTALPA.- COL. AMPLIACION PUEBLO NUEVO
1038	CD. TACOTALPA.- COL. AMPLIACION PUEBLO NUEVO
1039	CD. TACOTALPA.- COL. CENTRO
1040	CD. TACOTALPA.- COL. CENTRO
1041	R/A. PUYACATENGO 2a SECC.
1042	R/A. POCHITOCAL 1a SECC. (LA PALMA)
1043	R/A. LA RAYA 1a SECC. (NAVA)
1044	R/A. LOMAS ALEGRES 1a SECC.
1045	EJ. ARROYO CIEGO 2a SECC. (JOSE MA. MORELOS Y PAVON)
1046	EJ. SANTA ROSA 1a SECC.
1047	EJ. REFORMA (MADRIGAL 2a SECC.)
1048	R/A. CEIBA 1a SECC. (ESTACION DE FERROCARRIL)
1049	EJ. MADRIGAL 2a SECC. (LAZARO CARDENAS)
1050	POB. XICOTENCATL
1051	EJ. GUAYAL
1052	VILLA TAPIJULAPA
1053	VILLA TAPIJULAPA
1054	EJ. CERRO BLANCO 4a SECC.
1055	POB. PUXCATAN
1056	EJ. BARRIAL CUAUHEMOC
1057	EJ. CERRO BLANCO 2a SECC.
1058	EJ. RAYA ZARAGOZA
1059	EJ. FRANCISCO I. MADERO 2a SECC.
1060	POB. OXOLOTAN
1061	EJ. MEXIQUITO
1062	EJ. CUITLAHUAC

MUNICIPIO DE JALAPA

SECCIÓN	REFERENCIA
0781	CD. JALAPA.- COL. CENTRO Y FRACC. JALAPA
0782	CD. JALAPA.- COL. CENTRO
0783	CD. JALAPA.- COL. CENTRO
0784	R/A. HUACTA Y TEQUILA 2a SECC.
0785	R/A. TEQUILA 1a SECC.
0786	COL. BENITO GONZALEZ
0787	EJ. SANTO DOMINGO 1a SECC. (2a SECC. EXTRAORDINARIA)
0788	R/A. VICTOR FERNANDEZ MANERO 2a SECC.
0789	R/A. AQUILES SERDAN 1a SECC. (EJ. CHIPILINAR 3a SECC. EXTRAORDINARIA)
0790	R/A. SAN CRISTOBAL 1a SECC.
0791	R/A. LOMAS DE VIDAL
0792	POB. FRANCISCO J. SANTAMARIA (CACAO) - R/A SAN MARCOS (EXTRAORDINARIA)
0793	R/A. MERIDA Y GUARUMO
0794	R/A. AQUILES SERDAN 2a SECC.
0795	R/A. SAN JUAN EL ALTO 2a SECC.
0796	R/A. SAN JUAN EL ALTO 1a SECC.
0797	R/A. RIO DE TEAPA
0798	POB. ASTAPA
0799	R/A. CHIPILINAR 1a SECC.
0800	R/A. CHICHONAL 1a SECC.
0801	R/A. SAN MIGUEL AFUERA
0802	EJ. SAN MIGUEL AFUERA
0803	POB. JAHUACAPA
0804	R/A. SAN MIGUEL ADENTRO 1a SECC.
0805	R/A. PUYACATENGO SUR
0806	R/A. CALICANTO 1a SECC.
0807	EJ. HUAPACAL 1a SECC.
0808	R/A. GUANAL 2a SECC.

11 DISTRITO ELECTORAL CON CABECERA EN LA CIUDAD DE TACOTALPA

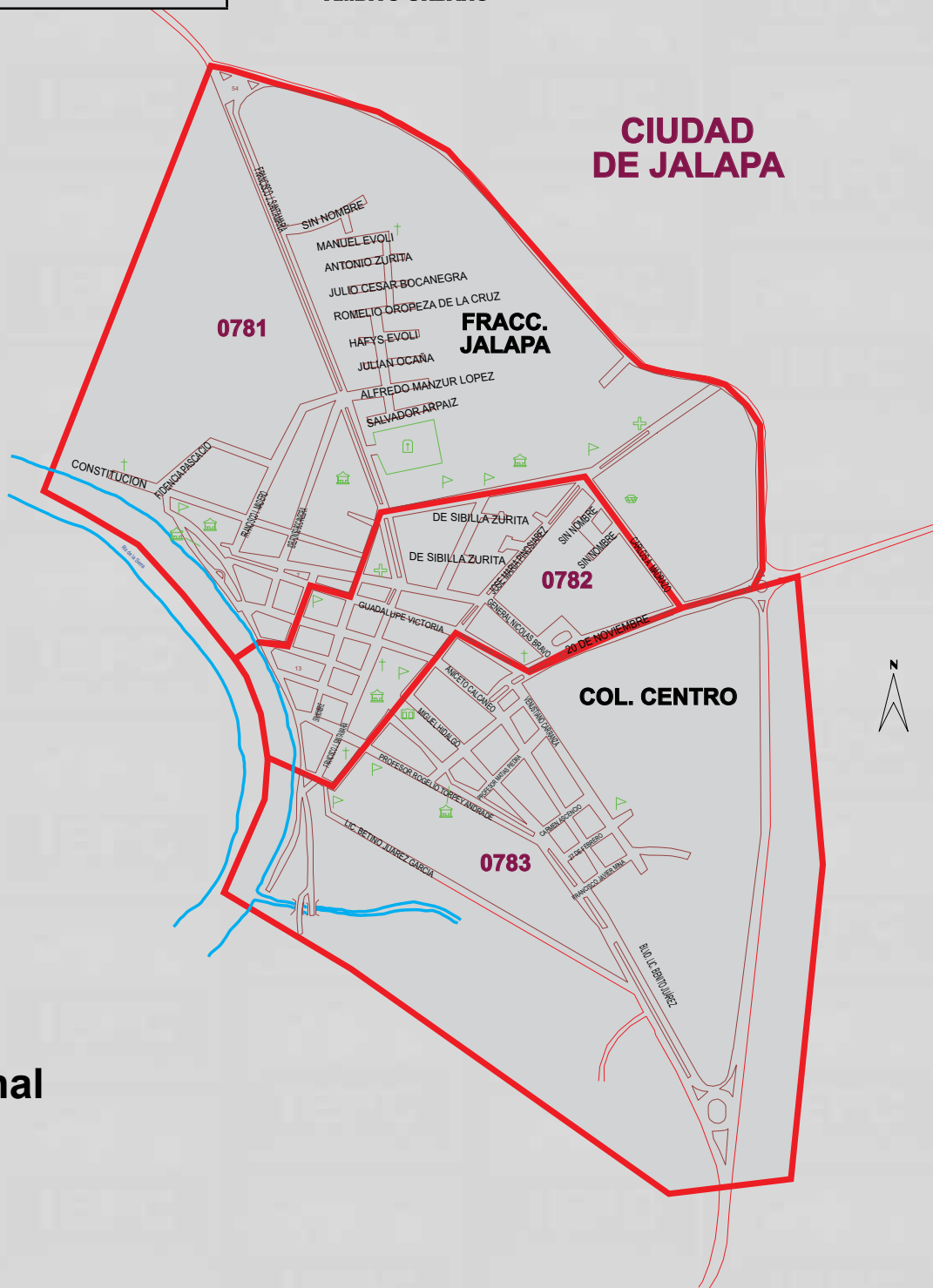
MUNICIPIOS DE JALAPA, TACOTALPA Y MACUSPANA

SECCIONES ELECTORALES DEL MUNICIPIO DE JALAPA

SECCIÓN	REFERENCIA
0781	CD. JALAPA.- COL. CENTRO Y FRACC. JALAPA
0782	CD. JALAPA.- COL. CENTRO
0783	CD. JALAPA.- COL. CENTRO

ÁMBITO URBANO

CIUDAD DE JALAPA



2ª. Circunscripción Electoral Plurinominal

ÁREA URBANA

11 DISTRITO ELECTORAL CON CABECERA EN LA CIUDAD DE TACOTALPA

MUNICIPIOS DE JALAPA, TACOTALPA Y MACUSPANA

ÁMBITO URBANO

CIUDAD DE TACOTALPA



SECCIONES ELECTORALES DEL MUNICIPIO DE TACOTALPA

SECCIÓN	REFERENCIA
1036	CD. TACOTALPA.- COL. OBRERA
1037	CD. TACOTALPA.- COL. AMPLIACION PUEBLO NUEVO
1038	CD. TACOTALPA.- COL. AMPLIACION PUEBLO NUEVO
1039	CD. TACOTALPA.- COL. CENTRO
1040	CD. TACOTALPA.- COL. CENTRO

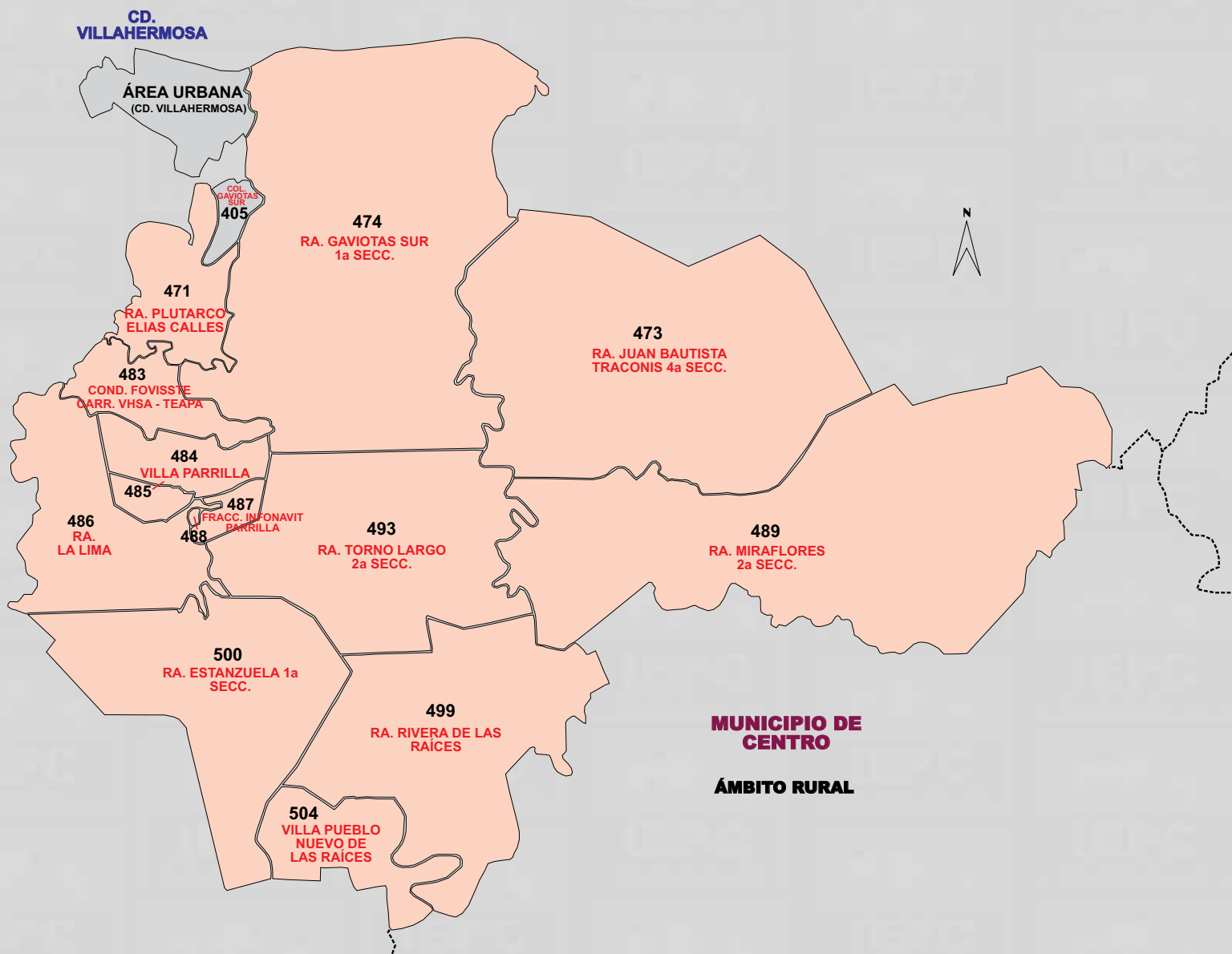
2ª. Circunscripción Electoral Plurinominal

ÁREA URBANA

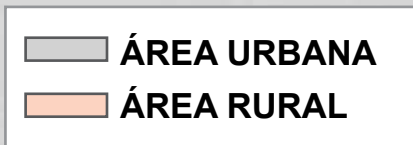
12 DISTRITO ELECTORAL CON CABECERA EN LA CIUDAD DE VILLAHERMOSA

MUNICIPIO DE CENTRO

ORGANIZACIÓN



2ª. Circunscripción Electoral Plurinominal



12 DISTRITO ELECTORAL CON CABECERA EN LA CIUDAD DE VILLAHERMOSA

MUNICIPIO DE CENTRO

SECCIONES ELECTORALES DEL MUNICIPIO DE CENTRO

SECCIÓN	REFERENCIA
0277	CD. VHSA.- COL. JESUS GARCIA
0279	CD. VHSA.- FRACC. ARBOLEDAS
0282	CD. VHSA.- COL. LA MANGA
0283	CD. VHSA.- COL. LA MANGA
0284	CD. VHSA.- COL. CENTRO
0285	CD. VHSA.- COL. CENTRO
0286	CD. VHSA.- COL. CENTRO
0287	CD. VHSA.- COL. CENTRO
0288	CD. VHSA.- COL. CENTRO
0289	CD. VHSA.- FRACC. LIDIA ESTHER
0290	CD. VHSA.- COL. LA MANGA
0291	CD. VHSA.- COL. LAS GAVIOTAS NORTE
0292	CD. VHSA.- COL. CENTRO
0293	CD. VHSA.- COL. CENTRO
0294	CD. VHSA.- COL. CENTRO
0295	CD. VHSA.- COL. CENTRO
0296	CD. VHSA.- COL. CENTRO
0297	CD. VHSA.- COL. CENTRO
0298	CD. VHSA.- COL. NUEVA VILLAHERMOSA
0299	CD. VHSA.- COL. JESUS GARCIA
0300	CD. VHSA.- COL. ROVIROSA
0306	CD. VHSA.- COL. ROVIROSA
0307	CD. VHSA.- COL. JESUS GARCIA
0308	CD. VHSA.- COL. LAS GAVIOTAS NORTE
0309	CD. VHSA.- COL. CENTRO
0310	CD. VHSA.- COL. CENTRO
0311	CD. VHSA.- COL. ROVIROSA
0319	CD. VHSA.- COL. CENTRO

SECCIÓN	REFERENCIA
0320	CD. VHSA.- COL. LAS GAVIOTAS
0321	CD. VHSA.- COL. CENTRO
0322	CD. VHSA.- COL. CENTRO
0323	CD. VHSA.- COL. CENTRO
0333	CD. VHSA.- COL. CENTRO
0334	CD. VHSA.- COL. LAS GAVIOTAS
0357	CD. VHSA.- COL. LAS GAVIOTAS NORTE
0358	CD. VHSA.- COL. LAS GAVIOTAS II
0361	CD. VHSA.- COL. LAS GAVIOTAS SUR II
0362	COL. LAS GAVIOTAS NORTE
0405	CD. VHSA.- COL. LAS GAVIOTAS SUR
0471	R/A. PLUTARCO ELIAS CALLES
0473	R/A. CORL. JUAN BAUTISTA TRACONIS 4TA. SECC.
0474	R/A. LAS GAVIOTAS SUR 1A. SECC.
0483	COND. DEL FOVISSSTE, CARR. VHSA-TEAPA
0484	VILLA PARRILLA
0485	VILLA PARRILLA
0486	R/A. LA LIMA
0487	FRACC. INFONAVIT, VILLA PARRILLA
0488	FRACC. INFONAVIT, VILLA PARRILLA
0489	R/A. MIRAFLORES 2DA. SECC.
0493	R/A. TORNADO LARGO 2DA. SECC.
0499	R/A RIVERA DE LAS RAICES
0500	RA. ESTANZUELA 1a SECC.
0504	VILLA PUEBLO NUEVO DE LAS RAICES

12 DISTRITO ELECTORAL CON CABECERA EN LA CIUDAD DE VILLAHERMOSA

MUNICIPIO DE CENTRO

SECCIONES ELECTORALES DEL MUNICIPIO DE CENTRO

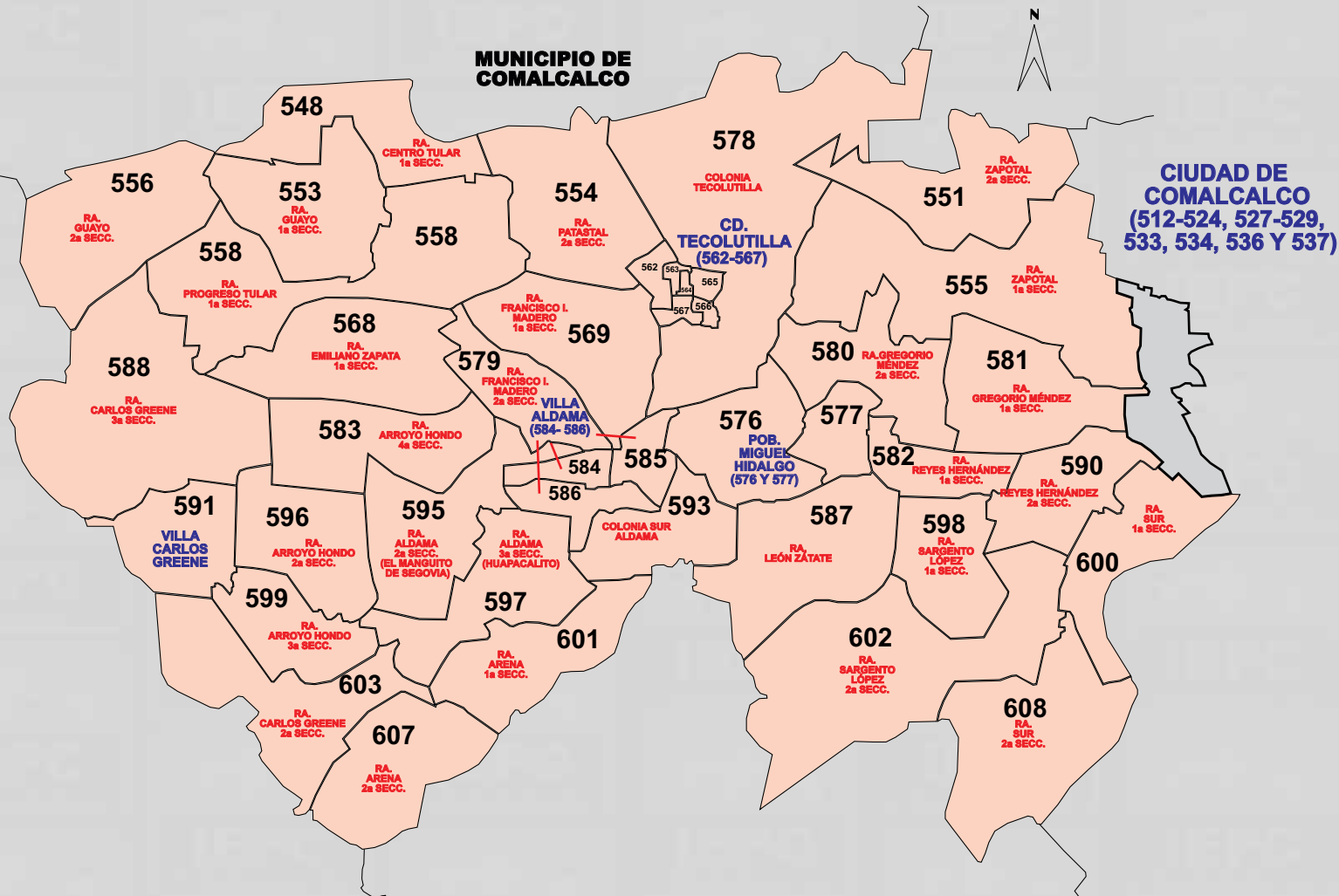
SECCIÓN	REFERENCIA
0277	CD. VHSA.- COL. JESUS GARCIA
0279	CD. VHSA.- FRACC. ARBOLEDAS
0282	CD. VHSA.- COL. LA MANGA
0283	CD. VHSA.- COL. LA MANGA
0284	CD. VHSA.- COL. CENTRO
0285	CD. VHSA.- COL. CENTRO
0286	CD. VHSA.- COL. CENTRO
0287	CD. VHSA.- COL. CENTRO
0288	CD. VHSA.- COL. CENTRO
0289	CD. VHSA.- FRACC. LIDIA ESTHER
0290	CD. VHSA.- COL. LA MANGA
0291	CD. VHSA.- COL. LAS GAVIOTAS NORTE
0292	CD. VHSA.- COL. CENTRO
0293	CD. VHSA.- COL. CENTRO
0294	CD. VHSA.- COL. CENTRO
0295	CD. VHSA.- COL. CENTRO
0296	CD. VHSA.- COL. CENTRO
0297	CD. VHSA.- COL. CENTRO
0298	CD. VHSA.- COL. NUEVA VILLAHERMOSA
0299	CD. VHSA.- COL. JESUS GARCIA

SECCIÓN	REFERENCIA
0300	CD. VHSA.- COL. ROVIROSA
0306	CD. VHSA.- COL. ROVIROSA
0307	CD. VHSA.- COL. JESUS GARCIA
0308	CD. VHSA.- COL. LAS GAVIOTAS NORTE
0309	CD. VHSA.- COL. CENTRO
0310	CD. VHSA.- COL. CENTRO
0311	CD. VHSA.- COL. ROVIROSA
0319	CD. VHSA.- COL. CENTRO
0320	CD. VHSA.- COL. LAS GAVIOTAS
0321	CD. VHSA.- COL. CENTRO
0322	CD. VHSA.- COL. CENTRO
0323	CD. VHSA.- COL. CENTRO
0333	CD. VHSA.- COL. CENTRO
0334	CD. VHSA.- COL. LAS GAVIOTAS
0357	CD. VHSA.- COL. LAS GAVIOTAS NORTE
0358	CD. VHSA.- COL. LAS GAVIOTAS II
0361	CD. VHSA.- COL. LAS GAVIOTAS SUR II
0362	COL. LAS GAVIOTAS NORTE
0405	CD. VHSA.- COL. LAS GAVIOTAS SUR

13 DISTRITO ELECTORAL CON CABECERA EN LA CIUDAD DE COMALCALCO

MUNICIPIO DE COMALCALCO

ÁMBITO RURAL

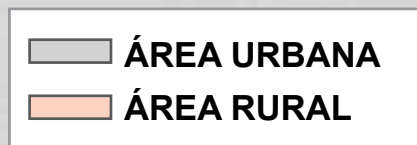


SECCIONES ELECTORALES DEL MUNICIPIO DE COMALCALCO

SECCIÓN	REFERENCIA
0512	CD. COMALCALCO.- COL.. GUSTAVO DE LA FUENTE DORANTES
0513	CD. COMALCALCO.- FRAC. VILLA MAYA Y COL. INFON-AVIT COMALCALCO
0514	CD. COMALCALCO.- COL. SAN SILVERIO
0515	CD. COMALCALCO.- COL. SAN SILVERIO
0516	CD. COMALCALCO.- COL. SAN FRANCISCO

SECCIÓN	REFERENCIA
0517	CD. COMALCALCO.- COL. SAN MIGUEL
0518	CD. COMALCALCO.- COL. CENTRO
0519	CD. COMALCALCO.- COL. CENTRO
0520	CD. COMALCALCO.- COL. CENTRO
0521	CD. COMALCALCO.- COL. CENTRO
0522	CD. COMALCALCO.- COL. CENTRO
0523	CD. COMALCALCO.- COL. LA ESPERANZA
0524	CD. COMALCALCO.- COL. CENTRO
0527	CD. COMALCALCO.- COL. VICENTE GUERRERO
0528	CD. COMALCALCO.- COL. SAN ISIDRO
0529	CD. COMALCALCO.- COL. VICENTE GUERRERO
0533	CD. COMALCALCO.- COL. SANTA AMALIA
0534	CD. COMALCALCO.- COL. SANTA AMALIA
0536	CD. COMALCALCO.- COL. LA JOYA
0537	CD. COMALCALCO.- COL. LAZARO CARDENAS

1ª. Circunscripción Electoral Plurinominal



ORGANIZACIÓN

13 DISTRITO ELECTORAL CON CABECERA EN LA CIUDAD DE COMALCALCO

MUNICIPIO DE COMALCALCO

SECCIONES ELECTORALES DEL MUNICIPIO DE COMALCALCO

SECCIÓN	REFERENCIA
0548	R/A. CENTRO TULAR 1a SECC.
0551	R/A. ZAPOTAL 2a SECC.
0553	R/A. GUAYO 1a SECC.
0554	R/A. PATASTAL 2a SECC.
0555	R/A. ZAPOTAL 1a SECC.
0556	R/A. GUAYO 2a SECC.
0558	R/A. PROGRESO TULAR 1a SECC.
0562	CIUDAD TECOLUTILLA
0563	CIUDAD TECOLUTILLA
0564	CIUDAD TECOLUTILLA
0565	CIUDAD TECOLUTILLA
0566	CIUDAD TECOLUTILLA
0567	CIUDAD TECOLUTILLA
0568	R/A. EMILIANO ZAPATA 1a SECC.
0569	R/A. FRANCISCO I. MADERO 1a SECC.
0576	POB. MIGUEL HIDALGO
0577	POB. MIGUEL HIDALGO
0578	COL. TECOLUTILLA
0579	R/A. FRANCISCO I. MADERO 2a SECC.
0580	R/A. GREGORIO MENDEZ 2a SECC.
0581	R/A. GREGORIO MENDEZ 1a SECC.

SECCIÓN	REFERENCIA
0582	R/A. REYES HERNANDEZ 1a SECC.
0583	R/A. ARROYO HONDO 4a SECC.
0584	VILLA ALDAMA
0585	VILLA ALDAMA
0586	VILLA ALDAMA
0587	R/A. LEON ZARATE
0588	R/A. CARLOS GREENE 3a SECC.
0590	R/A. REYES HERNANDEZ 2a SECC.
0591	VILLA CARLOS GREENE
0593	COL. SUR ALDAMA
0595	R/A. ALDAMA 2a SECC. (EL MANGUITO DE SEGOVIA)
0596	R/A. ARROYO HONDO 2a SECC.
0597	R/A. ALDAMA 3a SECC. (HUAPACALITO)
0598	R/A. SARGENTO LOPEZ 1a SECC.
0599	R/A. ARROYO HONDO 3a SECC.
0600	R/A. SUR 1a SECC.
0601	R/A. ARENA 1a SECC.
0602	R/A. SARGENTO LOPEZ 2a SECC.
0603	R/A. CARLOS GREENE 2a SECC.
0607	R/A. ARENA 2a SECC.
0608	R/A. SUR 2a SECC.

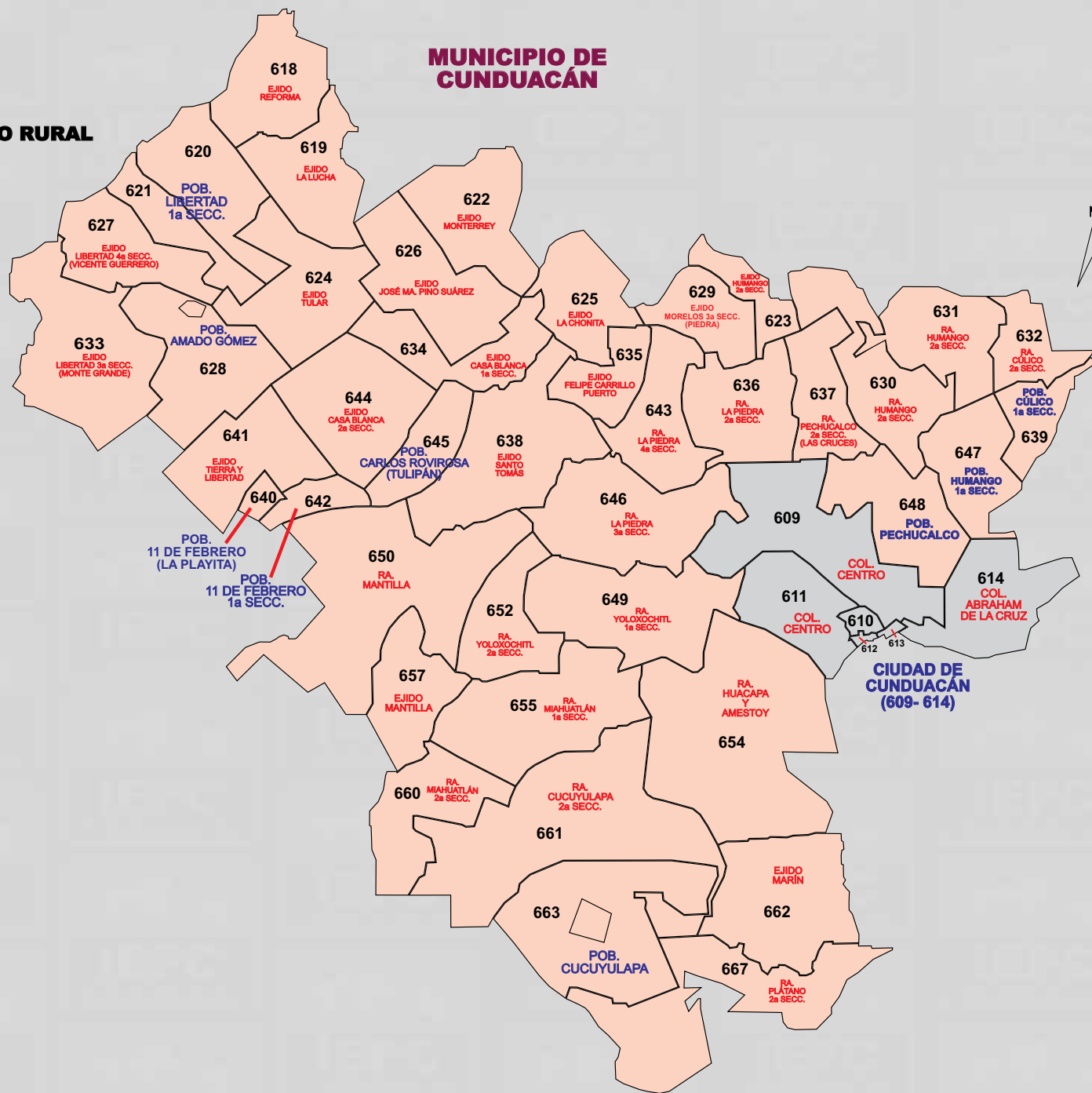
SECCIONES ELECTORALES DEL MUNICIPIO DE COMALCALCO

SECCIÓN	REFERENCIA
0512	CD. COMALCALCO.- COL. GUSTAVO DE LA FUENTE DORANTES
0513	CD. COMALCALCO.- FRAC. VILLA MAYA Y COL. INFONAVIT COMALCALCO
0514	CD. COMALCALCO.- COL. SAN SILVERIO
0515	CD. COMALCALCO.- COL. SAN SILVERIO
0516	CD. COMALCALCO.- COL. SAN FRANCISCO
0517	CD. COMALCALCO.- COL. SAN MIGUEL
0518	CD. COMALCALCO.- COL. CENTRO
0519	CD. COMALCALCO.- COL. CENTRO
0520	CD. COMALCALCO.- COL. CENTRO
0521	CD. COMALCALCO.- COL. CENTRO
0522	CD. COMALCALCO.- COL. CENTRO
0523	CD. COMALCALCO.- COL. LA ESPERANZA
0524	CD. COMALCALCO.- COL. CENTRO
0527	CD. COMALCALCO.- COL. VICENTE GUERRERO
0528	CD. COMALCALCO.- COL. SAN ISIDRO
0529	CD. COMALCALCO.- COL. VICENTE GUERRERO
0533	CD. COMALCALCO.- COL. SANTA AMALIA
0534	CD. COMALCALCO.- COL. SANTA AMALIA
0536	CD. COMALCALCO.- COL. LA JOYA
0537	CD. COMALCALCO.- COL. LAZARO CARDENAS
0555	RA. ZAPOTAL 1A. SECCIÓN

14 DISTRITO ELECTORAL CON CABECERA EN LA CIUDAD DE CUNDUACÁN

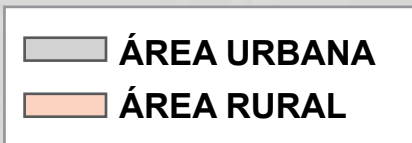
MUNICIPIO DE CUNDUACÁN

ÁMBITO RURAL



ORGANIZACIÓN

1ª. Circunscripción Electoral Plurinominal



14 DISTRITO ELECTORAL CON CABECERA EN LA CIUDAD DE CUNDUACÁN

MUNICIPIO DE CUNDUACÁN

SECCIONES ELECTORALES DEL MUNICIPIO DE CUNDUACÁN

SECCIÓN	REFERENCIA
0609	CD. CUNDUACÁN.- COL. CENTRO
0610	CD. CUNDUACÁN.- COL. CENTRO
0611	CD. CUNDUACÁN.- COL. CENTRO
0612	CD. CUNDUACÁN.- COL. CENTRO
0613	CD. CUNDUACÁN.- COL. CENTRO
0614	CD. CUNDUACÁN.- COL. ABRAHAM DE LA CRUZ
0618	EJ. REFORMA
0619	EJ. LA LUCHA
0620	POB. LIBERTAD 1a SECC.
0621	POB. LIBERTAD 1a SECC.
0622	EJ. MONTERREY
0623	EJ. HUIMANGO 2a SECC.
0624	EJ. TULAR
0625	EJ. LA CHONITA
0626	EJ. JOSE MARIA PINO SUAREZ
0627	EJ. LIBERTAD 4a SECC. (VICENTE GUERRERO)
0628	POB. AMADO GOMEZ
0629	EJ. MORELOS 3a SECC. (PIEDRA)
0630	R/A. HUIMANGO 2a SECC.
0631	R/A. HUIMANGO 2a SECC.
0632	R/A. CULICO 2a SECC.
0633	EJ. LIBERTAD 3a SECC. (MONTE GRANDE)
0634	EJ. CASA BLANCA 1a SECC.
0635	EJ. FELIPE CARRILLO PUERTO

SECCIÓN	REFERENCIA
0636	R/A. LA PIEDRA 2a SECC.
0637	R/A. PECHUCALCO 2a SECC. (LAS CRUCES)
0638	EJ. SANTO TOMAS
0639	POB. CULICO 1a SECC.
0640	POB. 11 DE FEBRERO (LA PLAYITA)
0641	EJ. TIERRA Y LIBERTAD
0642	POB. 11 DE FEBRERO 1a SECC.
0643	R/A. LA PIEDRA 4a SECC.
0644	EJ. CASA BLANCA 2a SECC.
0645	POB. CARLOS ROVIROSA (TULIPÁN)
0646	R/A. LA PIEDRA 3a SECC.
0647	POB. HUIMANGO 1a SECC.
0648	POB. PECHUCALCO
0649	R/A. YOLOXOCHITL 1a SECC.
0650	R/A. MANTILLA
0652	R/A. YOLOXOCHITL 2a SECC.
0654	R/A. HUACAPA Y AMESTOY
0655	R/A. MIAHUATLAN 1a SECC.
0657	EJ. MANTILLA
0660	R/A. MIAHUATLAN 2a SECC.
0661	R/A. CUCUYULAPA 2a SECC.
0662	R/A. MARIN
0663	POB. CUCUYULAPA
0667	R/A. PLATANO 2a SECC.

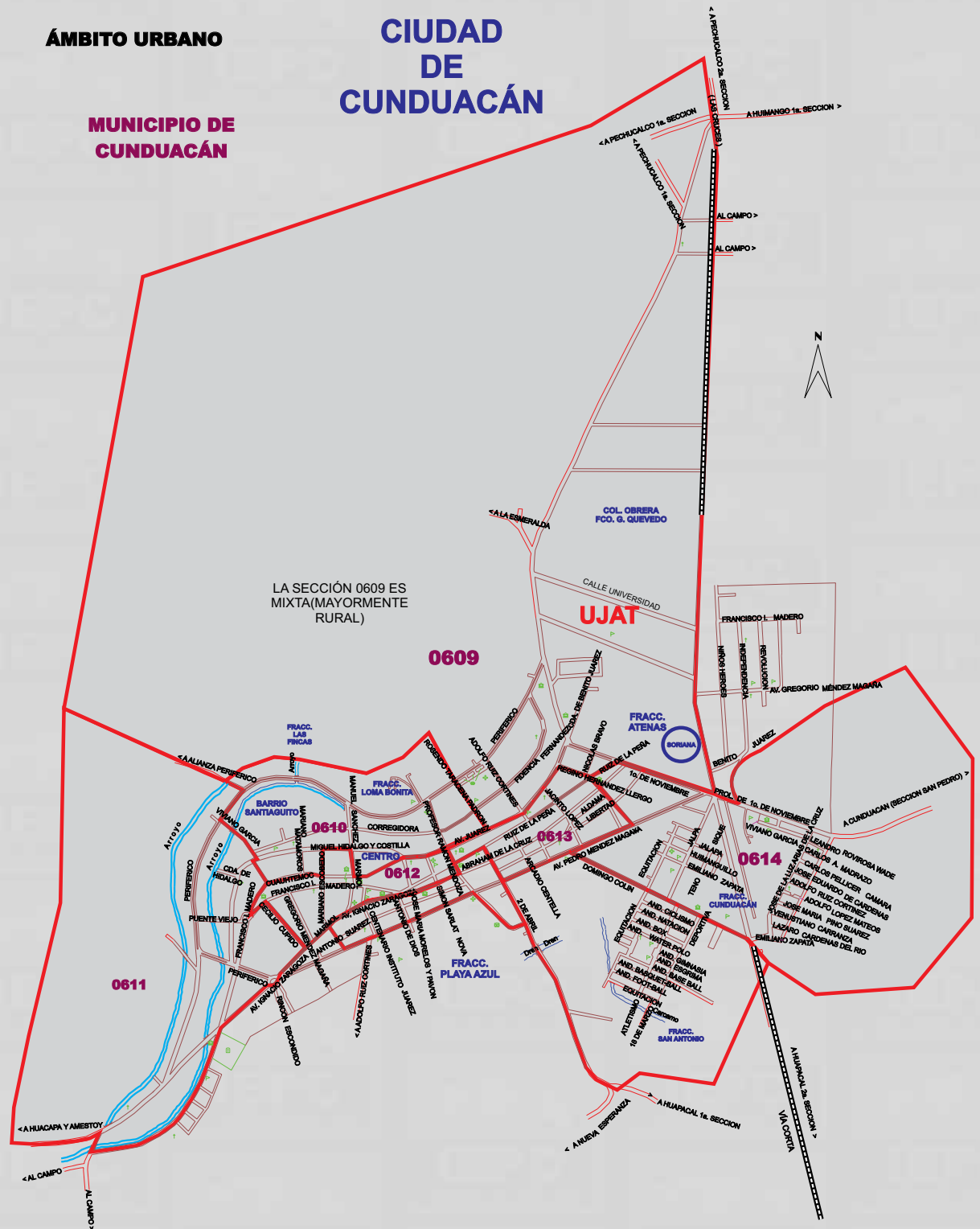
14 DISTRITO ELECTORAL CON CABECERA EN LA CIUDAD DE CUNDUACÁN

MUNICIPIO DE CUNDUACÁN

ÁMBITO URBANO

MUNICIPIO DE CUNDUACÁN

CIUDAD DE CUNDUACÁN



1ª. Circunscripción Electoral Plurinominal

ÁREA URBANA

ORGANIZACIÓN

SECCIONES ELECTORALES DEL MUNICIPIO DE CUNDUACÁN

SECCIÓN	REFERENCIA
0609	CD. CUNDUACÁN.- COL. CENTRO
0610	CD. CUNDUACÁN.- COL. CENTRO
0611	CD. CUNDUACÁN.- COL. CENTRO
0612	CD. CUNDUACÁN.- COL. CENTRO
0613	CD. CUNDUACÁN.- COL. CENTRO
0614	CD. CUNDUACÁN.- COL. ABRAHAM DE LA CRUZ

15 DISTRITO ELECTORAL CON CABECERA EN LA CIUDAD DE EMILIANO ZAPATA

MUNICIPIO DE E. ZAPATA, JONUTA Y MACUSPANA



SECCIONES ELECTORALES MUNICIPIO DE EMILIANO ZAPATA

ORGANIZACIÓN

SECCIÓN	REFERENCIA
0668	CD. E. ZAPATA.- COLONIAS: TIERRA Y LIBERTAD, GANADERA, ARBOLEDAS Y PEDREGAL DE MONTECRISTO, FRACS.: BAJO USUMACINTA Y EL CAMPANARIO.
0669	CD. E. ZA PATA.- COL. CENTRO, BARRA DE PESCADORES.
0670	CD. E. ZAPATA.- COL. CENTRO
0671	CD. E. ZAPATA.- COL. CENTRO, COL EL TUCUY.

SECCIÓN	REFERENCIA
0672	CD. E. ZAPATA.- COL. ELDA Y JOSE
0673	CD. E. ZAPATA.- COL. CENTRO
0674	CD. E. ZAPATA.- COLS. GANADERA Y LAS PALOMAS
0675	CD. E. ZAPATA.- COL. CENTRO
0676	CD. E. ZAPATA.- COL. CENTRO, COL. EL MANGAL.
0677	CD. E. ZAPATA.- COL. CERRITO, COL. SANTA ISABEL Y COL. MUNICIPAL.
0678	VILLA CHABLE
0679	R/A. LA ISLA
0680	R/A. POCVICUC
0681	POB. CHACAMA
0682	R/A. EL AGUACATE
0683	POB. CORL. GREGORIO MENDEZ

2ª. Circunscripción Electoral Plurinominal

ÁREA URBANA

ÁREA RURAL

15 DISTRITO ELECTORAL CON CABECERA EN LA CIUDAD DE EMILIANO ZAPATA

MUNICIPIO DE E. ZAPATA, JONUTA Y MACUSPANA

SECCIONES ELECTORALES

MUNICIPIO DE JONUTA

MUNICIPIO DE MACUSPANA

SECCIÓN	REFERENCIA
0846	CD. JONUTA.- COL. CENTRO, COL. MUNICIPAL, COL. VILLA LAS FLORES, COL. JONUTA 2000.
0847	CD. JONUTA.- COL. CENTRO, COL. SOLIDARIDAD
0848	CD. JONUTA.- COL. CENTRO, COL. 5 DE MAYO
0849	CD. JONUTA.- COL. CENTRO, COL. ZAPOTAL
0850	R/A. ESQUIPULAS
0851	POB. JOSE MARIA PINO SUAREZ (SAN PEDRO)
0852	R/A. RIBERA BAJA 2a SECC. (GRAN PODER)
0853	EJ. SAN JOSE
0854	R/A. LAS PALMAS
0855	R/A. RIBERA BAJA 1a SECC. (GRAN PODER)
0856	POB. CAMPO NUEVO (BAJO AMATITAN)
0857	RA. SACRIFICIO
0858	R/A. FEDERICO ALVAREZ
0859	R/A. SANTA RITA 1a SECC.
0860	R/A. ZAPOTAL 1a SECC.
0861	R/A. TORNO LARGO 1a SECC.
0862	R/A. COCOYOLAR (RANCHO CHICO)
0863	R/A. TORNO LARGO 2a SECC.
0864	R/A. LAS PETRONAS
0865	POB. PLAYA LARGA
0866	R/A. EL BEJUCAL
0867	POB. PUEBLO NUEVO
0868	POB. MONTE GRANDE
0869	POB. LOS PAJAROS
0870	POB. BOCA DE SAN GERONIMO
0871	R/A. LA GUAYABA (ALTO AMATITAN)

SECCIÓN	REFERENCIA
0886	R/A. BITZAL 5a SECC.
0887	R/A. LAZARO CARDENAS 1a SECC.
0888	R/A. LA PITAHAYA
0889	R/A. JOSE COLOMO
0891	R/A. MIGUEL ORRICO DE LOS LLANOS
0897	R/A. EL BAYO 2a SECC.
0904	EJ. XICOTENCATL
0920	R/A. IGNACIO RAMIREZ 1a SECC. (VIRGINIO CHAN 1a SECC.)
0921	R/A. CASTRO Y GÜIRO
0922	POB. EL CONGO
0924	VILLA TEPETITAN
0925	POB. RAMON GRANDE
0926	R/A. MALUCO 2a SECC. (JUAN VAQUERO)
0932	EJ. CORRALILLO 1a SECC. (NOPALAPA)
0936	R/A. CLEMENTE REYES 1a SECC.
0937	EJ. VENUSTIANO CARRANZA (LA ALIANZA)
0938	R/A. EL TRIUNFO 2a SECC.
0939	POB. LIMBANO BLANDIN
0943	R/A. CHINALITO
0944	R/A. ALLENDE BAJO 1a SECC. (SAN JOAQUIN)
0946	R/A. PEDRO C. COLORADO 1a SECC.
0947	R/A. BAJO TULIJA
0948	POB. BUENA VISTA 2a SECC. (APASCO)
0950	POB. PALOMAS
0952	R/A. PROFESOR CAPARROSO 1a SECC.
0953	EJ. MELCHOR OCAMPO 2a SECC.

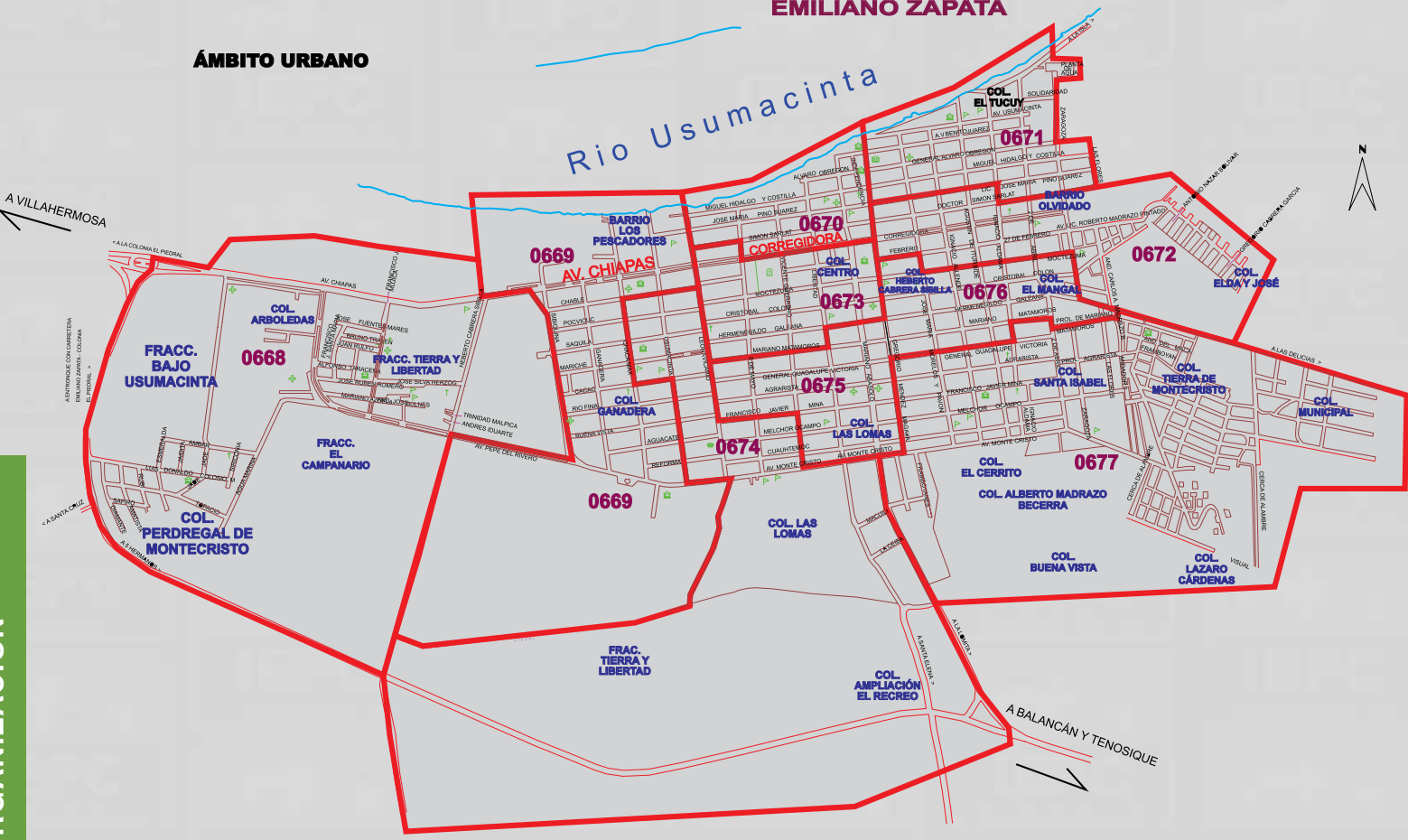
15 DISTRITO ELECTORAL CON CABECERA EN LA CIUDAD DE EMILIANO ZAPATA

MUNICIPIO DE E. ZAPATA, JONUTA Y MACUSPANA

ÁMBITO URBANO

CIUDAD DE EMILIANO ZAPATA

Rio Usumacinta



SECCIONES ELECTORALES MUNICIPIO DE EMILIANO ZAPATA

SECCIÓN	REFERENCIA
0668	CD. E. ZAPATA.- COLONIAS: TIERRA Y LIBERTAD, GANADERA, ARBOLEDAS Y PEDREGAL DE MONTECRISTO, FRACS.: BAJO USUMACINTA Y EL CAMPANARIO.
0669	CD. E. ZA PATA.- COL. CENTRO, BARRIO LOS PESCADORES.
0670	CD. E. ZAPATA.- COL. CENTRO
0671	CD. E. ZAPATA.- COL. CENTRO, COL EL TUCUY.
0672	CD. E. ZAPATA.- COL. ELDA Y JOSE
0673	CD. E. ZAPATA.- COL. CENTRO
0674	CD. E. ZAPATA.- COLS. GANADERA Y LAS LOMAS
0675	CD. E. ZAPATA.- COL. CENTRO
0676	CD. E. ZAPATA.- COL. CENTRO, COL. EL MANGAL.
0677	CD. E. ZAPATA.- COL. CERRITO, COL. SANTA ISABEL Y COL. MUNICIPAL.

2ª. Circunscripción Electoral Plurinominal

ÁREA URBANA

ORGANIZACIÓN

16 DISTRITO ELECTORAL CON CABECERA EN LA CIUDAD DE HUIMANGUILLO

MUNICIPIO DE HUIMANGUILLO



1ª. Circunscripción Electoral Plurinominal

- ÁREA URBANA**
- ÁREA RURAL**

16 DISTRITO ELECTORAL CON CABECERA EN LA CIUDAD DE HUIMANGUILLO

MUNICIPIO DE HUIMANGUILLO

LOCALIZACIÓN DE SECCIONES MUNICIPIO DE HUIMANGUILLO

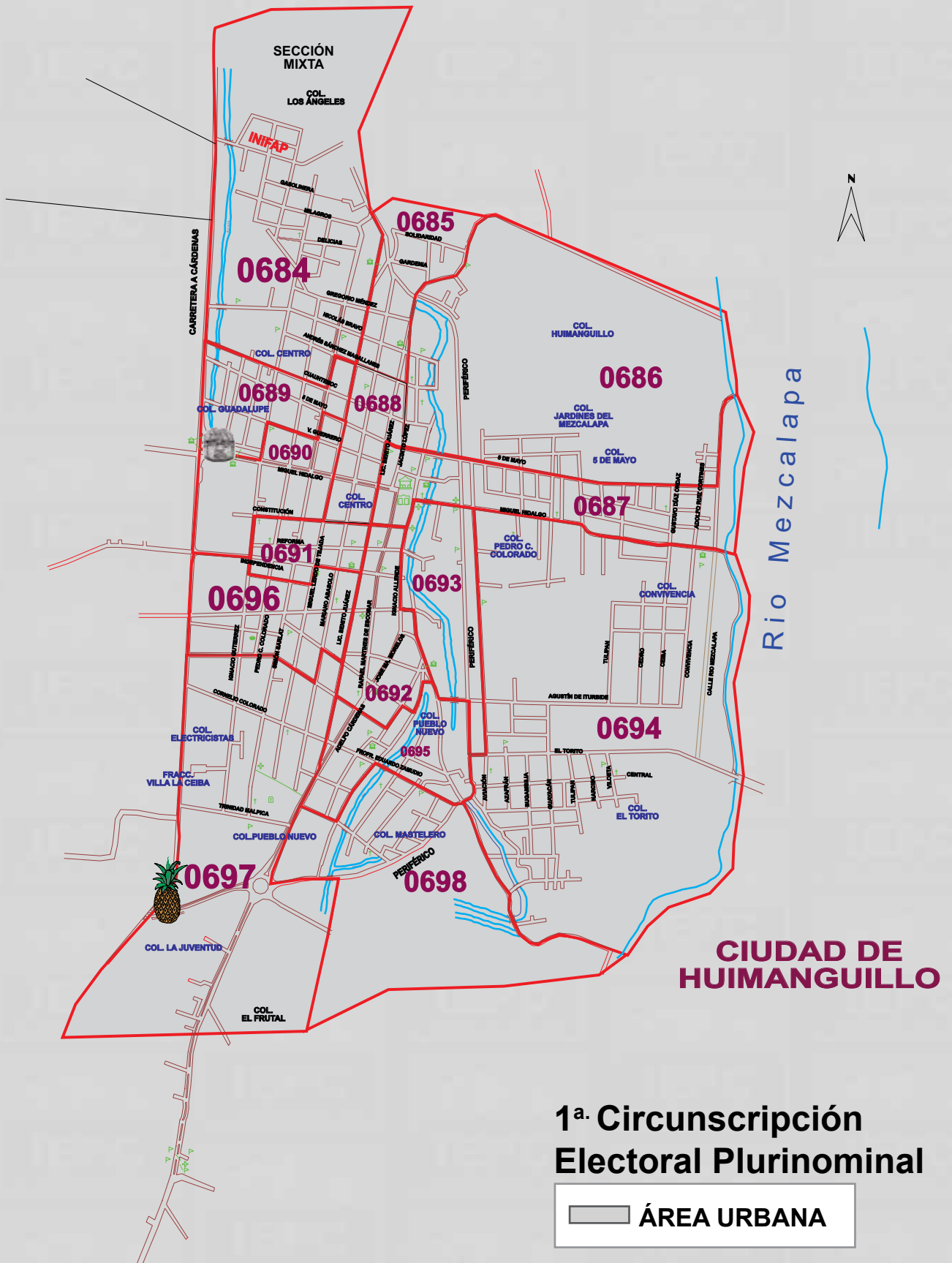
SECCIÓN	REFERENCIA
0684	CD. HUIMANGUILLO.- COLONIAS: CENTRO, LOS ÁNGELES.
0685	CD. HUIMANGUILLO.- COL. CENTRO
0686	CD. HUIMANGUILLO.- COLONIAS: CENTRO, HUIMANGUILLO, JARDINES DEL MEZCALAPA Y 5 DE MAYO.
0687	CD. HUIMANGUILLO.- COL. CENTRO
0688	CD. HUIMANGUILLO.- COL. CENTRO
0689	CD. HUIMANGUILLO.- COLONIAS. CENTRO, GUADALUPE, CLUB LIBERAL 1902.
0690	CD. HUIMANGUILLO.- COL. CENTRO
0691	CD. HUIMANGUILLO.- COL. CENTRO
0692	CD. HUIMANGUILLO.- COLONIAS: CENTRO Y PUEBLO NUEVO.
0693	CD. HUIMANGUILLO.- COL. CENTRO
0694	CD. HUIMANGUILLO.- COLONIAS: EL TORITO Y CONVIVENCIA.
0695	CD. HUIMANGUILLO.- COL. PUEBLO NUEVO
0696	CD. HUIMANGUILLO.- COL. CENTRO
0697	CD. HUIMANGUILLO.- COL. CENTRO
0698	CD. HUIMANGUILLO.- COL. PUEBLO NUEVO, COL. MASTELERO
0725	EJ. ZANAPA 1a SECC.
0726	EJ. TRES BOCAS 1a SECC.
0728	R/A. LOS NARANJOS 1a SECC. (EL CHINAL)
0730	EJ. HUAPACAL 1a SECC.
0732	R/A. MACAYO Y NARANJO 1a SECC.
0733	EJ. MONTE DE ORO 1a SECC.
0734	EJ. LA ESPERANZA
0735	EJ. TIERRA COLORADA 1a SECC.
0737	COL. AGRICOLA EL DORADO
0738	R/A. EL DESECHO 1a SECC.
0739	EJ. CENTRAL FOURNIER 1a SECC.
0740	EJ. IGNACIO GUTIERREZ 4a SECC.
0741	POB. OCUAPAN
0742	R/A. OTRA BANDA 2a SECC.
0743	R/A. TIERRA NUEVA 2a SECC.
0744	POB. FRANCISCO RUEDA
0745	EJ. OCUAPAN (SECC. LOS LIMONES)
0746	R/A. EL PUENTE 1a SECC.

SECCIÓN	REFERENCIA
0747	R/A. LIBERTAD
0748	R/A. VILLA FLORES 1a SECC.
0749	R/A. PASO DEL ROSARIO
0750	R/A. OSTITAN 2a SECC.
0751	EJ. EL GUANAL
0752	COL. AGRICOLA FRANCISCO MARTINEZ GAYTAN
0753	R/A. OSTITAN 1a SECC.
0754	EJ. CHICOACAN
0755	COL. AGRICOLA LIC. MANUEL SANCHEZ MARMOL
0756	EJ. PAREDON 1a SECC.
0757	EJ. TIERRA NUEVA 3a SECC.
0758	COL. AGRICOLA LIC. JOSE MARIA PINO SUAREZ 1a SECC.
0759	R/A. PAREDON 2a SECC.
0760	COL. AGRICOLA GRAL. JOSE MERCEDES GAMAS
0761	COL. AGRÍCOLA RIO PEDREGAL
0762	EJ. CAOBANAL POB. LA VICTORIA
0763	RA. CAOBANAL 1a SECC.
0764	EJ. BENITO JUAREZ (NUEVO CENTRO DE POBLACION)
0765	VILLA ESTACION CHONTALPA
0766	VILLA ESTACION CHONTALPA
0767	VILLA ESTACION CHONTALPA
0768	VILLA ESTACION CHONTALPA
0769	COL. AGRICOLA GILBERTO FLORES MUÑOZ
0770	VILLA SAN MANUEL
0771	EJ. PEDRO SANCHEZ MAGALLANES 2a SECC. (RA. CAOBANAL 2a SECC.)
0772	COL. AGRICOLA ECONOMIA
0773	COL. AGRICOLA GUADALUPE VICTORIA
0774	EJ. FRANCISCO J. SANTAMARIA
0775	R/A. ALTO AMACOHITE 1a SECC.
0776	R/A. PEDREGAL MOCTEZUMA 2a SECC.
0777	R/A. LA ARENA 1a SECC.
0778	EJ. GUSTAVO DIAZ ORDAZ 1a SECC.
0779	EJ. CARLOS A. MADRAZO BECERRA
0780	COL. AGRICOLA LAS FLORES (NUEVO CENTRO DE POBLACION)

16 DISTRITO ELECTORAL CON CABECERA EN LA CIUDAD DE HUIMANGUILLO

MUNICIPIO DE HUIMANGUILLO

ÁMBITO URBANO



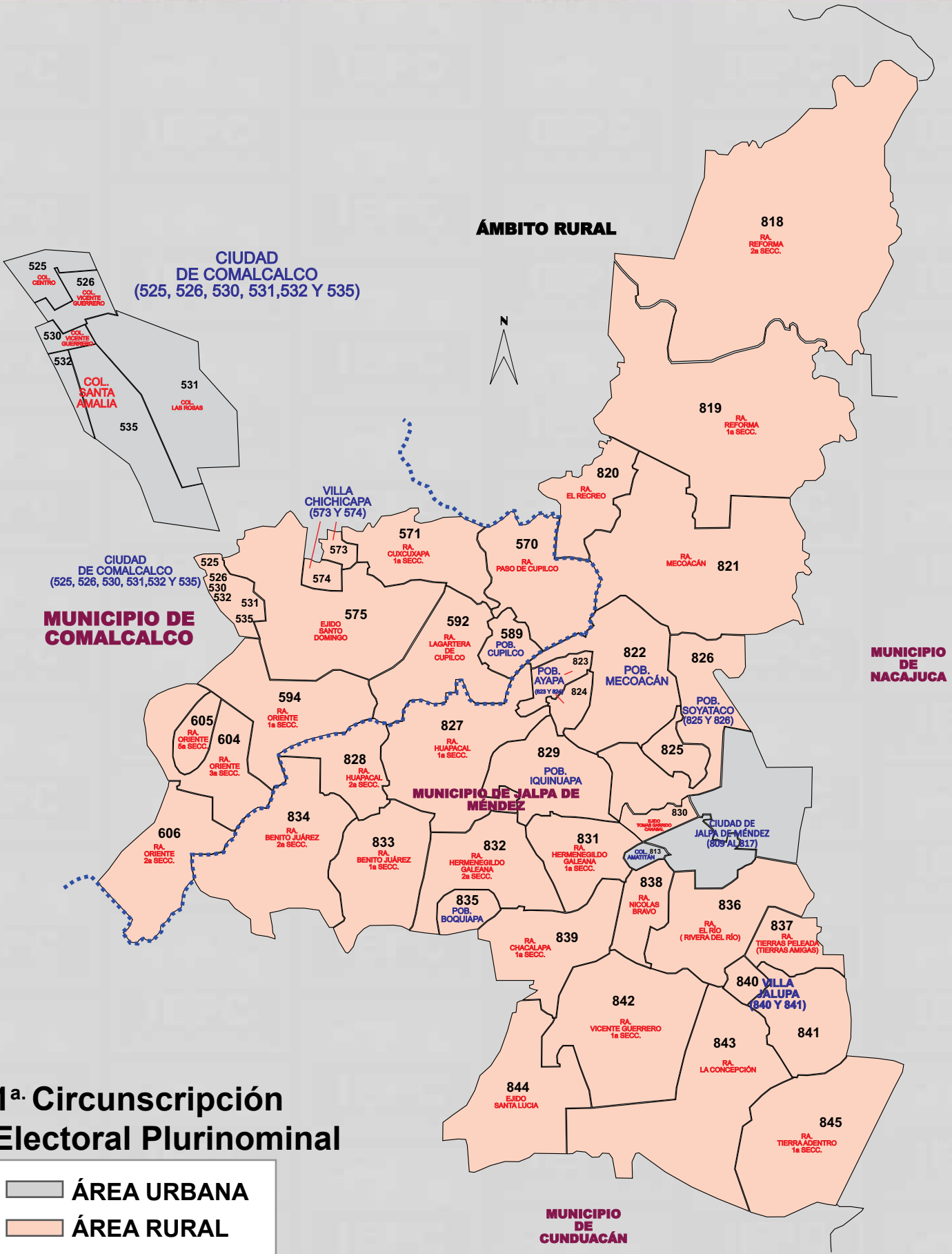
ORGANIZACIÓN

LOCALIZACIÓN DE SECCIONES MUNICIPIO DE HUIMANGUILLO

SECCIÓN	REFERENCIA
0684	CD. HUIMANGUILLO.- COLONIAS: CENTRO, LOS ÁNGELES.
0685	CD. HUIMANGUILLO.- COL. CENTRO
0686	CD. HUIMANGUILLO.- COLONIAS: CENTRO, HUIMANGUILLO, JARDINES DEL MEZCALAPA Y 5 DE MAYO.
0687	CD. HUIMANGUILLO.- COL. CENTRO
0688	CD. HUIMANGUILLO.- COL. CENTRO
0689	CD. HUIMANGUILLO.- COLONIAS, CENTRO, GUADALUPE, CLUB LIBERAL 1902.
0690	CD. HUIMANGUILLO.- COL. CENTRO
0691	CD. HUIMANGUILLO.- COL. CENTRO
0692	CD. HUIMANGUILLO.- COLONIAS: CENTRO Y PUEBLO NUEVO.
0693	CD. HUIMANGUILLO.- COL. CENTRO
0694	CD. HUIMANGUILLO.- COLONIAS: EL TORITO Y CONVIVENCIA.
0695	CD. HUIMANGUILLO.- COL. PUEBLO NUEVO
0696	CD. HUIMANGUILLO.- COL. CENTRO
0697	CD. HUIMANGUILLO.- COL. CENTRO
0698	CD. HUIMANGUILLO.- COL. PUEBLO NUEVO, COL. MASTELERO

17 DISTRITO ELECTORAL CON CABECERA EN LA CIUDAD DE JALPA DE MÉNDEZ

MUNICIPIO DE JALPA DE MÉNDEZ Y COMALCALCO



ORGANIZACIÓN

17 DISTRITO ELECTORAL CON CABECERA EN LA CIUDAD DE JALPA DE MÉNDEZ

MUNICIPIO DE JALPA DE MÉNDEZ Y COMALCALCO

SECCIONES ELECTORALES

MUNICIPIO DE COMALCALCO

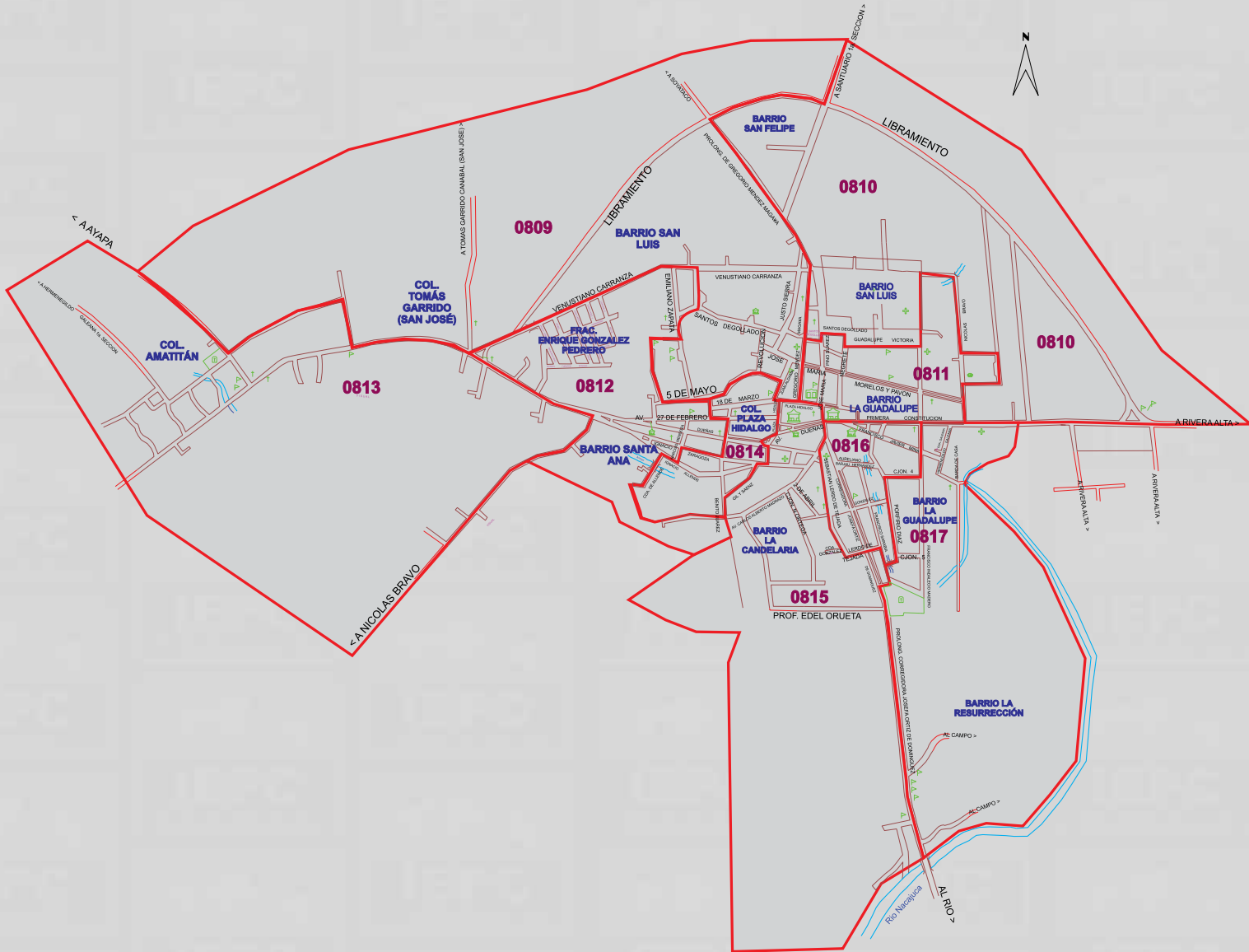
SECCIÓN	REFERENCIA
0525	CD. JALPA DE MÉNDEZ.- COL. CENTRO
0526	CD. JALPA DE MÉNDEZ.- COL. VICENTE GUERRERO
0530	CD. JALPA DE MÉNDEZ.- COL. VICENTE GUERRERO
0531	CD. JALPA DE MÉNDEZ.- COL. LAS ROSAS
0532	CD. JALPA DE MÉNDEZ.- COL. SANTA AMALIA
0535	CD. JALPA DE MÉNDEZ.- COL. SANTA AMALIA
0570	R/A. PASO DE CUPILCO
0571	R/A. CUXCUXAPA 1a SECC.
0573	VILLA CHICHICAPA
0574	VILLA CHICHICAPA
0575	EJ. SANTO DOMINGO
0589	POB. CUPILCO
0592	R/A. LAGARTERA DE CUPILCO
0594	R/A. ORIENTE 1a SECC.
0604	R/A. ORIENTE 3a SECC.
0605	R/A. ORIENTE 5a SECC.
0606	R/A. ORIENTE 2a SECC.

MUNICIPIO DE JALPA DE MÉNDEZ

SECCIÓN	REFERENCIA
0809	CD. JALPA DE MÉNDEZ.- BARRIO SAN LUIS, COL. TOMÁS GARRIDO
0810	CD. JALPA DE MÉNDEZ.- BARRIOS: SAN LUIS, SAN FELIPE, SAN LUIS
0811	CD. JALPA DE MÉNDEZ.- BARRIO LA GUADALUPE
0812	CD. JALPA DE MÉNDEZ.- BARRIO SANTA ANA Y FRAC. ENRIQUE GLEZ. PEDRERO
0813	COL. AMATITÁN
0814	CD. JALPA DE MÉNDEZ.- BARRIO SANTA ANA, COL. PLAZA HIDALGO
0815	CD. JALPA DE MÉNDEZ.- COL. CENTRO, BARRIO LA CANDELARIA, BARRIO LA RESURRECCIÓN
0816	CD. JALPA DE MÉNDEZ.- BARRIO LA CANDELARIA, COL. PLAZA HIDALGO
0817	CD. JALPA DE MÉNDEZ.- BARRIOS: LA GUADALUPE Y LA RESURRECCIÓN
0818	R/A. REFORMA 2a SECC.
0819	R/A. REFORMA 1a SECC.
0820	R/A. EL RECREO
0821	R/A. MECOACAN
0822	POB. MECOACAN
0823	POB. AYAPA
0824	POB. AYAPA
0825	POB. SOYATACO
0826	POB. SOYATACO
0827	R/A. HUAPACAL 1a SECC.
0828	R/A. HUAPACAL 2a SECC.
0829	POB. IQUINUAPA
0830	EJ. TOMAS GARRIDO CANABAL
0831	R/A. HERMENEGILDO GALEANA 1a SECC.
0832	R/A. HERMENEGILDO GALEANA 2a SECC.
0833	R/A. BENITO JUAREZ 1a SECC.
0834	R/A. BENITO JUAREZ 2a SECC.
0835	POB. BOQUIAPA
0836	R/A. EL RIO (RIVERA DEL RIO)
0837	R/A. TIERRAS PELEADAS (TIERRAS AMIGAS)
0838	R/A. NICOLAS BRAVO
0839	R/A. CHACALAPA 1a SECC.
0840	VILLA JALUPA
0841	VILLA JALUPA
0842	R/A. VICENTE GUERRERO 1a SECC.
0843	R/A. LA CONCEPCION
0844	EJ. SANTA LUCIA
0845	R/A. TIERRA ADENTRO 1a SECC.

17 DISTRITO ELECTORAL CON CABECERA EN LA CIUDAD DE JALPA DE MÉNDEZ

MUNICIPIO DE JALPA DE MÉNDEZ Y COMALCALCO



ORGANIZACIÓN

1ª. Circunscripción Electoral Plurinominal

▭ ÁREA URBANA

17 DISTRITO ELECTORAL CON CABECERA EN LA CIUDAD DE JALPA DE MÉNDEZ

MUNICIPIO DE JALPA DE MÉNDEZ Y COMALCALCO

SECCIONES ELECTORALES MUNICIPIO DE JALPA DE MÉNDEZ

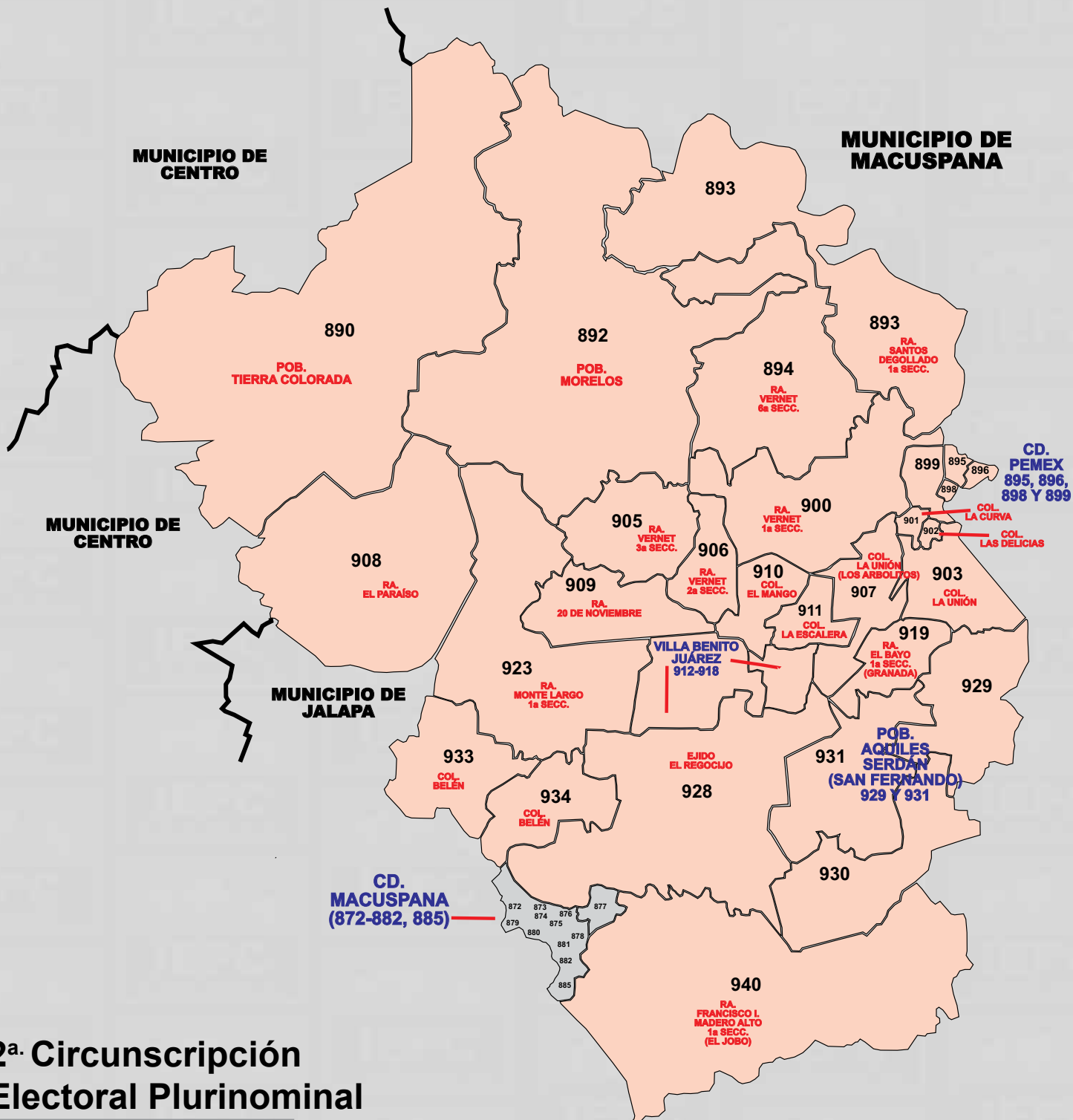
SECCIÓN	REFERENCIA
0809	CD. JALPA DE MÉNDEZ.- BARRIO SAN LUIS, COL. TOMÁS GARRIDO
0810	CD. JALPA DE MÉNDEZ.- BARRIOS: SAN LUIS, SAN FELIPE.
0811	CD. JALPA DE MÉNDEZ.- BARRIO LA GUADALUPE
0812	CD. JALPA DE MÉNDEZ.- BARRIO SANTA ANA Y FRAC. ENRIQUE GLEZ. PEDRERO
0814	CD. JALPA DE MÉNDEZ.- BARRIO SANTA ANA, COL. PLAZA HIDALGO
0815	CD. JALPA DE MÉNDEZ.- COL. CENTRO, BARRIO LA CANDELARIA, BARRIO LA RESURRECCIÓN
0816	CD. JALPA DE MÉNDEZ.- BARRIO LA CANDELARIA, COL. PLAZA HIDALGO
0817	CD. JALPA DE MÉNDEZ.- BARRIOS: LA GUADALUPE Y LA RESURRECCIÓN

18 DISTRITO ELECTORAL CON CABECERA EN LA CIUDAD DE MACUSPANA

MUNICIPIO DE MACUSPANA

ORGANIZACIÓN

ÁMBITO RURAL



2ª. Circunscripción Electoral Plurinominal

- ÁREA URBANA
- ÁREA RURAL

18 DISTRITO ELECTORAL CON CABECERA EN LA CIUDAD DE MACUSPANA

MUNICIPIO DE MACUSPANA

SECCIONES ELECTORALES MUNICIPIO DE MACUSPANA

SECCIÓN	REFERENCIA
0872	CD. MACUSPANA.- COLS. NUEVO PROGRESO Y ARBOLEDAS
0873	CD. MACUSPANA.- CARR. MACUSPANA-PEMEX, TECNOLÓGICO
0874	CD. MACUSPANA.- COL. FLORIDA
0875	CD. MACUSPANA.- COL. CENTRO
0876	CD. MACUSPANA.- COL. BUENOS AIRES
0877	CD. MACUSPANA.- COLS. MUNICIPAL, BURÓCRATAS Y FRAC. NUEVA IMAGEN SINDICAL
0878	CD. MACUSPANA.- COL. TACUBAYA Y FRAC. LOS PINOS
0879	COLS. JOSEFA ORTIZ DE DOMINGUEZ Y LUIS DONALDO COLOSIO
0880	CD. MACUSPANA.- COL. CENTRO
0881	CD. MACUSPANA.- COL. CENTRO Y FRAC. LOS PINOS
0882	CD. MACUSPANA.- COLONIAS: CENTRO Y EL CASTAÑO
0885	CD. MACUSPANA.- COLS. EL CASTAÑO Y LOS GATOS
0890	POB. TIERRA COLORADA
0892	POB. MORELOS
0893	R/A. SANTOS DEGOLLADO 1a SECC.
0894	R/A. VERNET 6a SECC.
0895	CD. PEMEX
0896	CD. PEMEX
0898	CD. PEMEX
0899	CD. PEMEX
0900	R/A. VERNET 1a SECCIÓN

SECCIÓN	REFERENCIA
0901	COL. LA CURVA
0902	COL. LAS DELICIAS
0903	COL. LA UNION
0905	R/A. VERNET 3a SECC.
0906	R/A. VERNET 2a SECC.
0907	COL. LA UNION (LOS ARBOLITOS)
0908	R/A. EL PARAÍSO
0909	R/A. 20 DE NOVIEMBRE
0910	COL. EL MANGO
0911	COL. LA ESCALERA
0912	VILLA BENITO JUAREZ
0913	VILLA BENITO JUAREZ
0914	VILLA BENITO JUAREZ
0915	VILLA BENITO JUAREZ
0916	VILLA BENITO JUAREZ
0917	VILLA BENITO JUAREZ
0918	VILLA BENITO JUAREZ
0919	R/A. EL BAYO 1a SECC. (GRANADA)
0923	R/A. MONTE LARGO 1a SECC.
0928	EJ. EL REGOCIJO
0929	POB. AQUILES SERDÁN (SAN FERNANDO)
0930	POB. AQUILES SERDÁN (SAN FERNANDO)
0931	POB. AQUILES SERDÁN (SAN FERNANDO)
0933	COL. BELEN
0934	COL. BELEN
0940	R/A. FRANCISCO I. MADERO ALTO 1a SECC. (EL JOBO)

18 DISTRITO ELECTORAL CON CABECERA EN LA CIUDAD DE MACUSPANA

MUNICIPIO DE MACUSPANA

SECCIONES ELECTORALES MUNICIPIO DE MACUSPANA

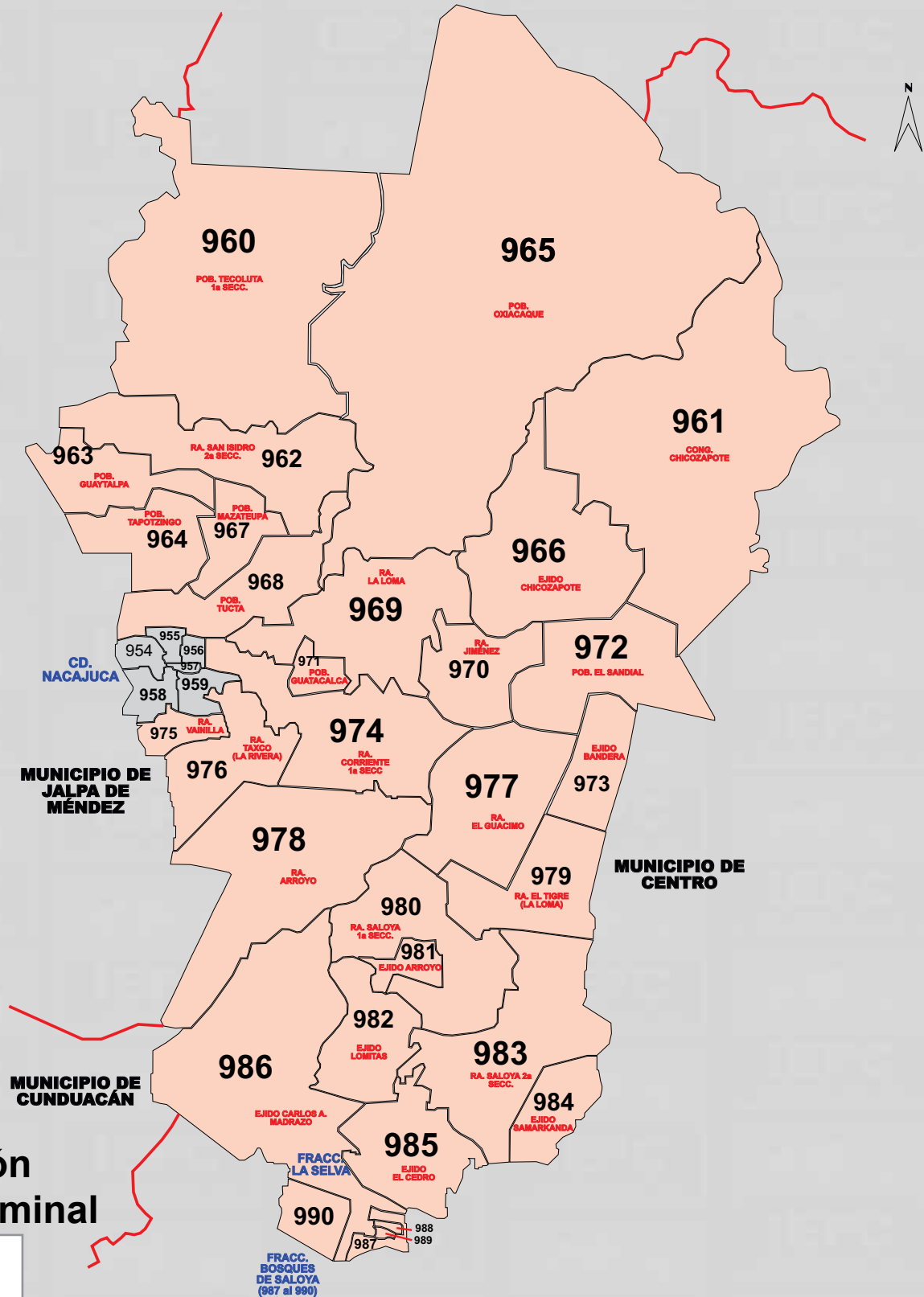
SECCIÓN	REFERENCIA
0872	CD. MACUSPANA.- COLS. NUEVO PROGRESO Y ARBOLEDAS
0873	CD. MACUSPANA.- CARR. MACUSPANA-PEMEX, TECNOLÓGICO
0874	CD. MACUSPANA.- COL. FLORIDA
0875	CD. MACUSPANA.- COL. CENTRO
0876	CD. MACUSPANA.- COL. BUENOS AIRES
0877	CD. MACUSPANA.- COLS. MUNICIPAL, BURÓCRATAS Y FRAC. NUEVA IMAGEN SINDICAL
0878	CD. MACUSPANA.- COL. TACUBAYA Y FRAC. LOS PINOS
0879	COLS. JOSEFA ORTIZ DE DOMINGUEZ Y LUIS DONALDO COLOSIO
0880	CD. MACUSPANA.- COL. CENTRO
0881	CD. MACUSPANA.- COL. CENTRO Y FRAC. LOS PINOS
0882	CD. MACUSPANA.- COLONIAS: CENTRO Y EL CASTAÑO
0885	CD. MACUSPANA.- COLS. EL CASTAÑO Y LOS GATOS

19 DISTRITO ELECTORAL CON CABECERA EN LA CIUDAD DE NACAJUCA

MUNICIPIO DE NACAJUCA

ÁMBITO RURAL

MUNICIPIO DE CENTLA



1ª. Circunscripción Electoral Plurinominal

- ÁREA URBANA
- ÁREA RURAL

ORGANIZACIÓN

19 DISTRITO ELECTORAL CON CABECERA EN LA CIUDAD DE NACAJUCA

MUNICIPIO DE NACAJUCA

SECCIONES ELECTORALES MUNICIPIO DE NACAJUCA

SECCIÓN	REFERENCIA
0954	CD. NACAJUCA.- COL. CENTRO
0955	CD. NACAJUCA.- COLS.: CENTRO, 17 DE JULIO Y NACAXUXUCA 2.
0956	CD. NACAJUCA.- COL. CENTRO
0957	CD. NACAJUCA.- COL. CENTRO
0958	CD. NACAJUCA.- COL. CENTRO
0959	CD. NACAJUCA.- COL. CENTRO
0960	POB. TECOLUTA 1a SECC.
0961	R/A. CONG. CHICOZAPOTE
0962	R/A. SAN ISIDRO 2a SECC.
0963	POB. GUAYTALPA
0964	POB. TAPOTZINGO
0965	POB. OXIACAQUE
0966	EJ. CHICOZAPOTE
0967	POB. MAZATEUPA
0968	POB. TUCTA
0969	R/A. LA LOMA
0970	R/A. JIMENEZ
0971	POB. GUATACALCA
0972	POB. EL SANDIAL

SECCIÓN	REFERENCIA
0973	EJ. BANDERA
0974	R/A. CORRIENTE 1a SECC.
0975	R/A. VAINILLA
0976	R/A. TAXCO (LA RIBERA)
0977	R/A. EL GUACIMO
0978	R/A. ARROYO
0979	R/A. EL TIGRE (LA LOMA)
0980	R/A. SALOYA 1a SECC.
0981	EJ. ARROYO
0982	EJ. LOMITAS
0983	R/A. SALOYA 2a SECC.
0984	EJ. SAMARKANDA
0985	EJ. EL CEDRO
0986	EJ. CARLOS A. MADRAZO (FRACC. LA SELVA)
0987	FRACC. BOSQUES DE SALOYA
0988	FRACC. BOSQUES DE SALOYA
0989	FRACC. BOSQUES DE SALOYA
0990	FRACC. BOSQUES DE SALOYA

19 DISTRITO ELECTORAL CON CABECERA EN LA CIUDAD DE NACAJUCA

MUNICIPIO DE NACAJUCA

ÁMBITO URBANO

CIUDAD DE NACAJUCA



1ª. Circunscripción Electoral Plurinominal

ÁREA URBANA

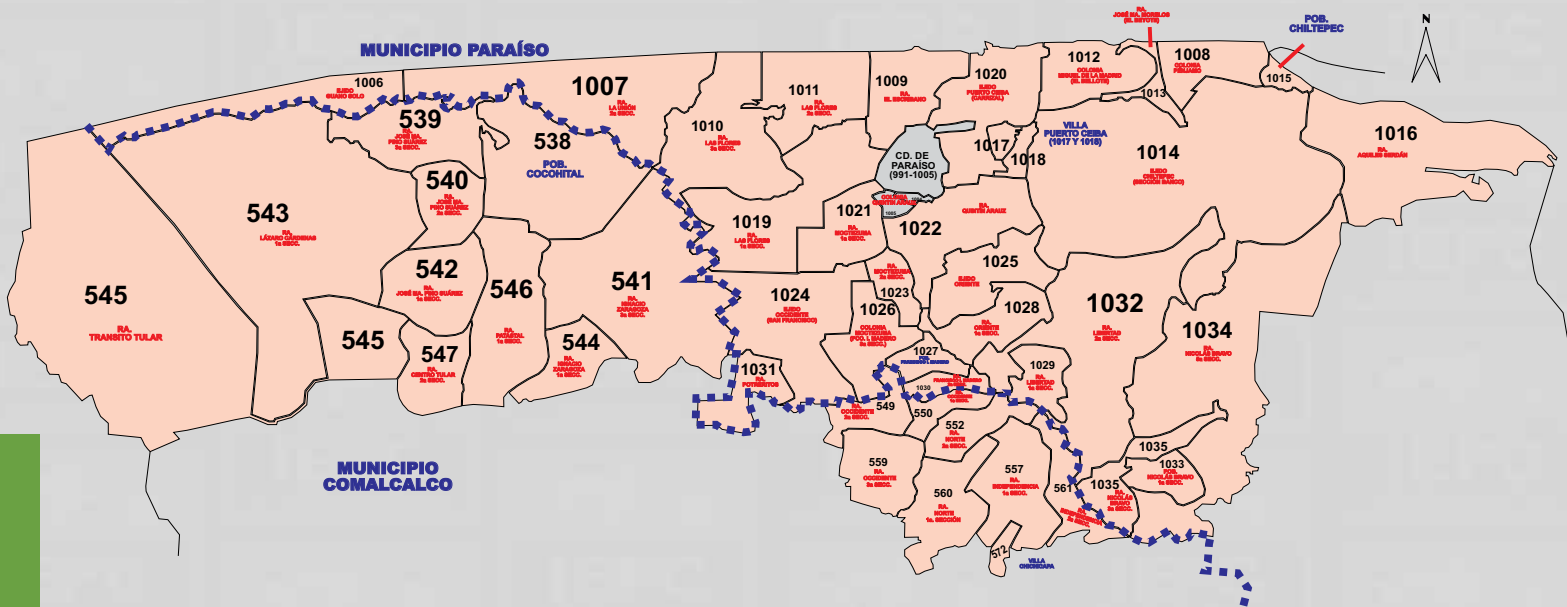
ORGANIZACIÓN

SECCIONES ELECTORALES MUNICIPIO DE NACAJUCA

SECCIÓN	REFERENCIA
0954	CD. NACAJUCA.- COL. CENTRO
0955	CD. NACAJUCA.- COLS.: CENTRO, 17 DE JULIO Y NACAXUXUCA 2.
0956	CD. NACAJUCA.- COL. CENTRO
0957	CD. NACAJUCA.- COL. CENTRO
0958	CD. NACAJUCA.- COL. CENTRO
0959	CD. NACAJUCA.- COL. CENTRO, COL. NACAXUXUCA

20 DISTRITO ELECTORAL CON CABECERA EN LA CIUDAD DE PARAÍSO

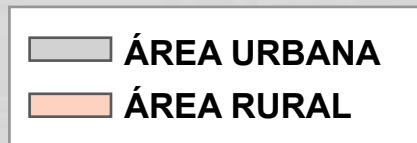
MUNICIPIOS DE COMALCALCO Y PARAÍSO



LOCALIZACIÓN DE SECCIONES MUNICIPIO DE COMALCALCO

SECCIÓN	REFERENCIA
0538	POB. COCOHITAL
0539	R/A. JOSE MARIA PINO SUAREZ 3a SECC.
0540	R/A. JOSE MARIA PINO SUAREZ 2a SECC.
0541	R/A. IGNACIO ZARAGOZA 3a SECC.
0542	R/A. JOSE MARIA PINO SUAREZ 1a SECC.
0543	R/A. LAZARO CARDENAS 1a SECC.
0544	R/A. IGNACIO ZARAGOZA 1a SECC.
0545	R/A. TRANSITO TULAR
0546	R/A. PATASTAL 1a SECC.
0547	R/A. CENTRO TULAR 2a SECC.
0549	R/A. OCCIDENTE 2a SECC.
0550	R/A. OCCIDENTE 1a SECC.
0552	R/A. NORTE 2a SECC.
0557	R/A. INDEPENDENCIA 1a SECC.
0559	R/A. OCCIDENTE 3a SECC.
0560	R/A. NORTE 1a SECC.
0561	R/A. INDEPENDENCIA 2a SECC.
0572	VILLA CHICHECAPA

1ª. Circunscripción Electoral Plurinominal



ORGANIZACIÓN

LOCALIZACIÓN DE SECCIONES
MUNICIPIO DE PARAÍSO

SECCIÓN	REFERENCIA
0991	CD. PARAÍSO.- COL. EL LIMÓN
0992	CD. PARAÍSO.- COL. LAZARO CARDENAS DEL RIO (PETROLERA)
0993	CD. PARAÍSO.- COL. LAZARO CARDENAS DEL RIO (PETROLERA)
0994	CD. PARAÍSO.- COL. LIMONCITO, EJIDO PUERTO CEIBA
0995	CD. PARAÍSO.- COL. CENTRO, COL. LOS VEGAS
0996	CD. PARAÍSO.- COLONIAS: LAS FLORES, EL COQUITO, ADALBERTO SANTOS MAGAÑA
0997	CD. PARAÍSO.- COL. CENTRO
0998	CD. PARAÍSO.- COL. CENTRO
0999	CD. PARAÍSO.- COL. CENTRO
1000	CD. PARAÍSO.- COL. CENTRO
1001	CD. PARAÍSO.- COL. CENTRO
1002	CD. PARAÍSO.- COL. CENTRO
1003	CD. PARAÍSO.- COL. LOS MANGOS, FRACC. LA CEIBA
1004	CD. PARAÍSO.- COL. QUINTIN ARAUZ Y FRAC. CARLOS A. MADRAZO
1005	CD. PARAÍSO.- COL. QUINTIN ARAUZ, FRACC. TULIPANES
1006	EJ. GUANO SOLO
1007	R/A. LA UNION 2a SECC.
1008	COL. PENJAMO
1009	R/A. EL ESCRIBANO
1010	R/A. LAS FLORES 3a SECC.
1011	R/A. LAS FLORES 2a SECC.
1012	COL. MIGUEL DE LA MADRID (EL BELLOTE)

SECCIÓN	REFERENCIA
1013	R/A. JOSE MARIA MORELOS (EL BELLOTE)
1014	EJ. CHILTEPEC (SECC. BANCO)
1015	POB. CHILTEPEC
1016	R/A. AQUILES SERDAN
1017	VILLA PUERTO CEIBA
1018	VILLA PUERTO CEIBA
1019	R/A. LAS FLORES 1a SECC.
1020	EJ. PUERTO CEIBA (CARRIZAL)
1021	R/A. MOCTEZUMA 1a SECC.
1022	R/A. QUINTIN ARAUZ
1023	R/A. MOCTEZUMA 2a SECC.
1024	EJ. OCCIDENTE (SAN FRANCISCO)
1025	EJ. ORIENTE
1026	COL. MOCTEZUMA (FRANCISCO I. MADERO 3a SECC.)
1027	POB. FRANCISCO I. MADERO
1028	R/A. ORIENTE 1a SECC.
1029	R/A. LIBERTAD 1a SECC.
1030	R/A. FRANCISCO I. MADERO 2a SECC.
1031	R/A. POTRERITOS
1032	R/A. LIBERTAD 2a SECC.
1033	POB. NICOLAS BRAVO 1a SECC.
1034	R/A. NICOLAS BRAVO 5a SECC.
1035	R/A. NICOLAS BRAVO 3a SECC.

20 DISTRITO ELECTORAL CON CABECERA EN LA CIUDAD DE PARAÍSO

MUNICIPIOS DE COMALCALCO Y PARAÍSO

ÁMBITO URBANO



1ª. Circunscripción Electoral Plurinominal

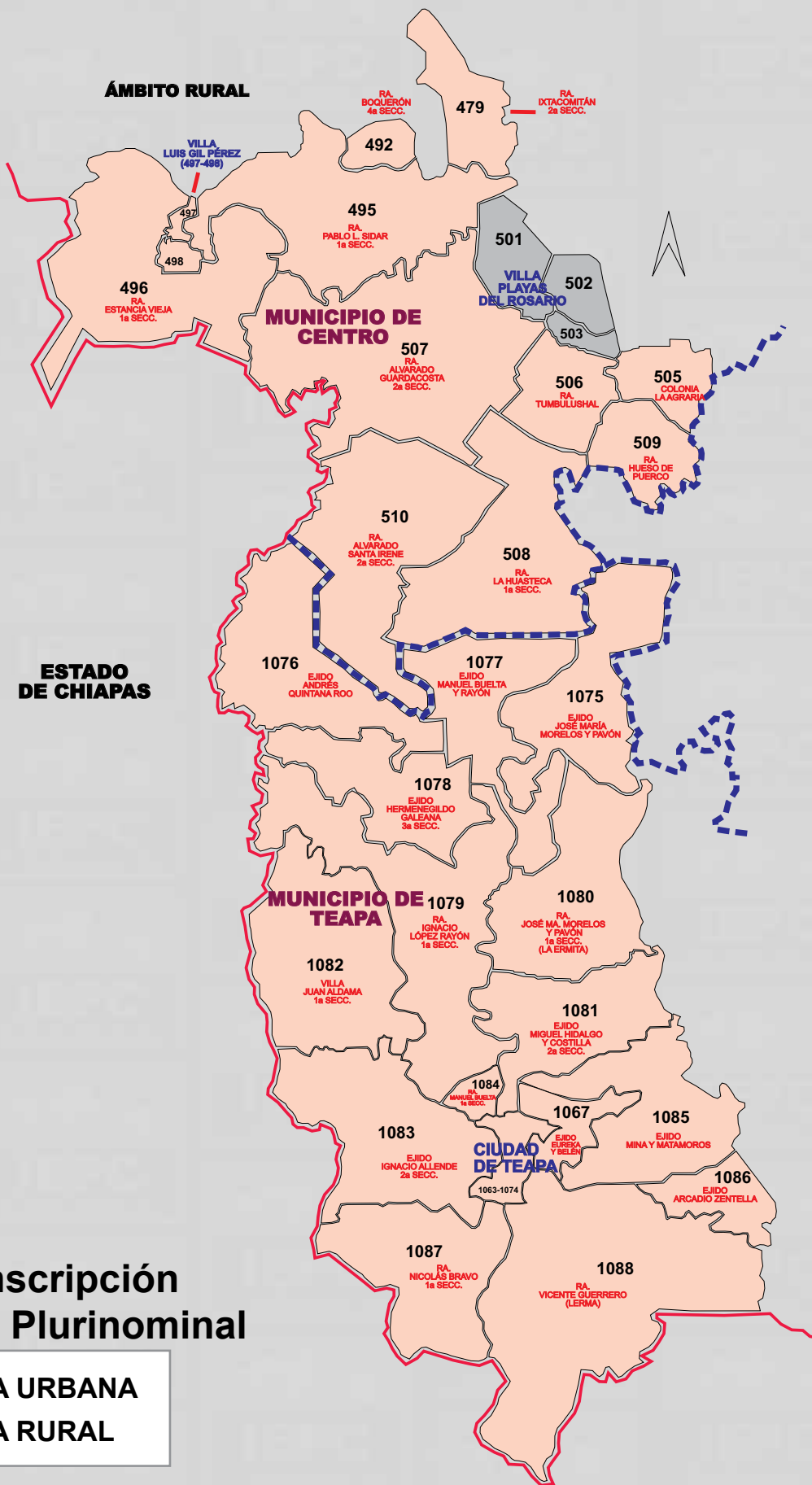
▭ ÁREA URBANA

LOCALIZACIÓN DE SECCIONES MUNICIPIO DE PARAÍSO

SECCIÓN	REFERENCIA
0991	CD. PARAÍSO.- COL. EL LIMÓN
0992	CD. PARAÍSO.- COL. LAZARO CARDENAS DEL RIO (PETROLERA)
0993	CD. PARAÍSO.- COL. LAZARO CARDENAS DEL RIO (PETROLERA)
0994	CD. PARAÍSO.- COL. LIMONCITO, EJIDO PUERTO CEIBA
0995	CD. PARAÍSO.- COL. CENTRO, COL. LOS VEGAS
0996	CD. PARAÍSO.- COLONIAS: LAS FLORES, EL COQUITO, ADALBERTO SANTOS MAGAÑA
0997	CD. PARAÍSO.- COL. CENTRO
0998	CD. PARAÍSO.- COL. CENTRO
0999	CD. PARAÍSO.- COL. CENTRO
1000	CD. PARAÍSO.- COL. CENTRO
1001	CD. PARAÍSO.- COL. CENTRO
1002	CD. PARAÍSO.- COL. CENTRO
1003	CD. PARAÍSO.- COL. LOS MANGOS, FRACC. LA CEIBA
1004	CD. PARAÍSO.- COL. QUINTIN ARAUZ Y FRAC. CARLOS A. MADRAZO
1005	CD. PARAÍSO.- COL. QUINTIN ARAUZ, FRACC. TULIPANES

21 DISTRITO ELECTORAL CON CABECERA EN VILLA PLAYAS DEL ROSARIO, CENTRO

MUNICIPIOS DE CENTRO Y TEAPA



2ª. Circunscripción Electoral Plurinominal

21 DISTRITO ELECTORAL CON CABECERA EN VILLA PLAYAS DEL ROSARIO, CENTRO

MUNICIPIOS DE CENTRO Y TEAPA

LOCALIZACIÓN DE SECCIONES

MUNICIPIO DE CENTRO

SECCIÓN	REFERENCIA
0479	R/A IXTACOMITÁN 2a SECC.
0492	R/A BOQUERON 4a SECC.
0495	R/A PABLO L. SIDAR 1a SECC.
0496	R/A ESTANCIA VIEJA 1a SECC.
0497	VILLA LUIS GIL PEREZ
0498	VILLA LUIS GIL PEREZ
0501	VILLA PLAYAS DEL ROSARIO
0502	VILLA PLAYAS DEL ROSARIO
0503	VILLA PLAYAS DEL ROSARIO
0505	COL. LA AGRARIA
0506	R/A TUMBULUSHAL
0507	R/A ALVARADO GUARDACOSTA 2a SECC.
0508	R/A LA HUASTECA 1a SECC.
0509	R/A HUESO DE PUERCO
0510	R/A ALVARADO SANTA IRENE 2a SECC.

MUNICIPIO DE TEAPA

SECCIÓN	REFERENCIA
1063	CD. TEAPA.- COL. LAZARO CARDENAS
1064	CD. TEAPA.- COL. REVOLUCION
1065	EJ. EUREKA Y BELEN
1066	CD. TEAPA.- COL. REFORMA
1067	EJ. EUREKA Y BELEN
1068	CD. TEAPA.- COL. LA SIERRA
1069	CD. TEAPA.- FRACC. 5a DOLORES
1070	CD. TEAPA.- COL. CENTRO
1071	CD. TEAPA.- COL. CENTRO
1072	CD. TEAPA.- BARRIO DE ESQUIPULAS
1073	CD. TEAPA.- COL. CENTRO
1074	CD. TEAPA.- COL. CENTRO
1075	EJ. JOSE MARIA MORELOS Y PAVÓN
1076	EJ. ANDRES QUINTANA ROO
1077	EJ. MANUEL BUELTA Y RAYON
1078	EJ. HERMENEGILDO GALEANA 3a SECC.
1079	R/A. IGNACIO LOPEZ RAYON 1a SECC.
1080	R/A. JOSE MARIA MORELOS Y PAVON 1a. SECC. (LA ERMITA)
1081	EJ. MIGUEL HIDALGO Y COSTILLA 2a SECC.
1082	VILLA JUAN ALDAMA 1a SECC.
1083	EJ. IGNACIO ALLENDE 2a SECC.
1084	R/A. MANUEL BUELTA 1a SECC.
1085	EJ. MINA Y MATAMOROS
1086	EJ. ARCADIO ZENTELLA
1087	R/A. NICOLAS BRAVO 1a SECC.
1088	R/A. VICENTE GUERRERO (LERMA)

LOCALIZACIÓN DE SECCIONES MUNICIPIO DE TEAPA

SECCIÓN	REFERENCIA
1063	CD. TEAPA.- COL. LAZARO CARDENAS
1064	CD. TEAPA.- COL. REVOLUCION
1066	CD. TEAPA.- COL. REFORMA
1068	CD. TEAPA.- COL. LA SIERRA
1069	CD. TEAPA.- COL. CENTRO
1070	CD. TEAPA.- COL. CENTRO
1071	CD. TEAPA.- COL. CENTRO
1072	CD. TEAPA.- BARRIO DE ESQUIPULAS
1073	CD. TEAPA.- COL. CENTRO
1074	CD. TEAPA.- COL. CENTRO

Elecciones 2018

¿Qué elegiremos los Tabasqueños (as)
el 1 de julio de 2018?

1

Presidente o Presidenta
de la República

3

Senadores
y Senadoras

6

Diputados y Diputadas
Federales

1

Gobernador o Gobernadora
del Estado

21

Diputados y Diputadas
Locales

17

Presidentes y Presidentas
Municipales, Regidores y Regidoras

Nadie te puede decir por quién votar

Conoce qué acciones están prohibidas por la ley para obligarte a hacerlo

El voto es universal, libre, secreto, directo, personal e intransferible.



Está prohibido difundir noticias falsas sobre la jornada electoral o sus resultados.



El voto es un derecho y nadie debe obligarte a votar por quien no quieras.



Los programas sociales, los servicios y obras públicas no pertenecen a partido político, coalición o candidatura alguna.



Nadie debe amenazar tu empleo para que asistas a las urnas.




Nadie te puede obligar para que dejes de votar.



Nadie puede votar con una credencial que no sea suya, vencida, o con una fotocopia de la misma.



Aceptar regalos no te compromete a votar por alguna persona o partido que no sea de tu elección.



Estar inscrito en algún programa social de salud, educación, vivienda, alimentación u otro, te da derecho a recibir sus beneficios sin importar por quién votes.



Los ministros de culto de Iglesias o Asociaciones Religiosas, tienen prohibido utilizar las reuniones o actos públicos religiosos, con fines proselitistas.



Si recibes alguna de las presiones anteriores debes denunciar ante la Fiscalía Especializada para la Atención de Delitos Electorales (FEPADE), ya que quien lo haga está cometiendo un delito.



**INSTITUTO ELECTORAL Y DE PARTICIPACIÓN
CIUDADANA DE TABASCO. © 2017
CALLE EUSEBIO CASTILLO # 747 COL. CENTRO. C.P. 86000.
VILLAHERMOSA, TABASCO.
EMAIL: IDMARA.CRESPO@IEPCT.MX**