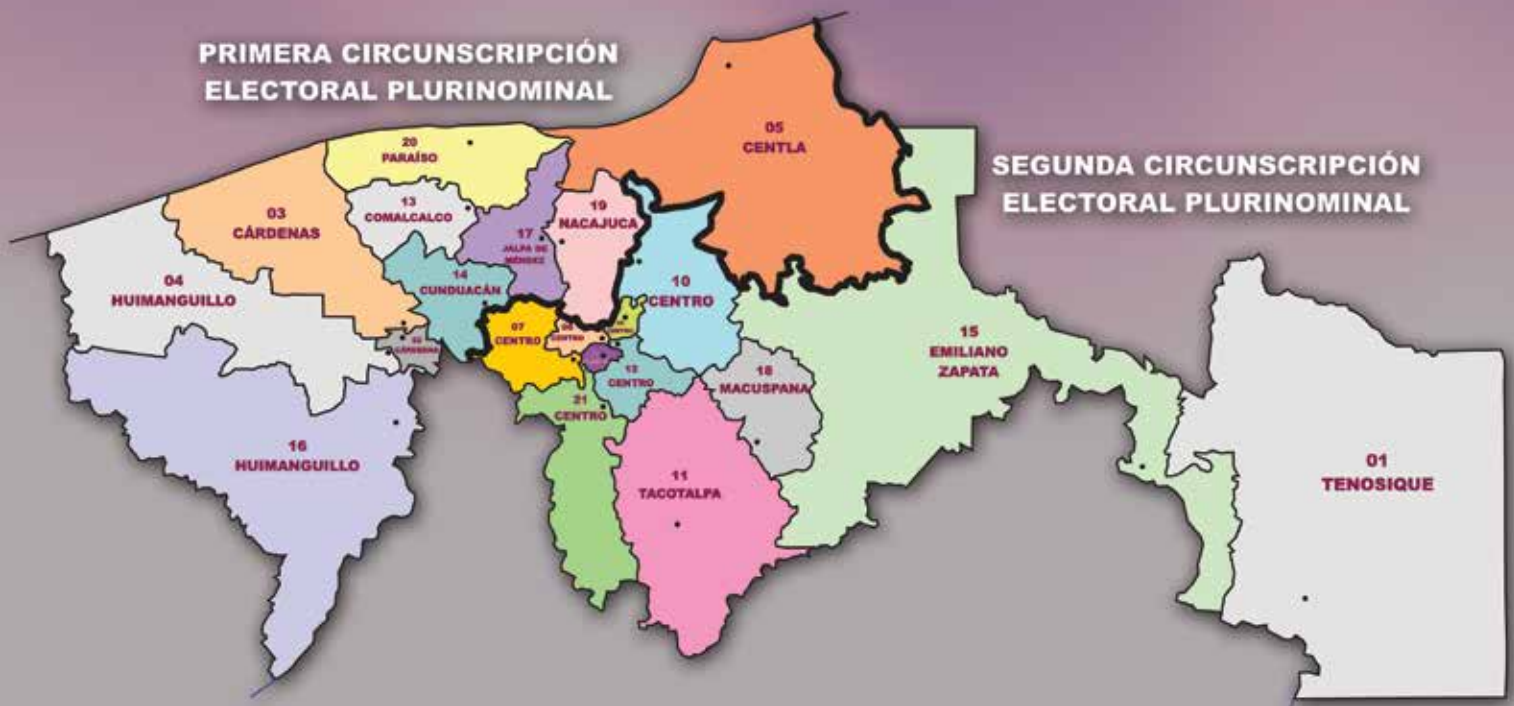




**DEMOCRACIA
REVISTA**

Instituto Electoral y de Participación
Ciudadana de Tabasco

Conoce la Nueva Distritación Electoral Local de Tabasco, integrada por:



21 Distritos Electorales
Uninominales

2 Circunscripciones Electorales
Plurinominales



CONSEJO EDITORIAL

CONSEJO EDITORIAL

Susanna Pozzolo
Antonio Macías López
Elena Guzmán Ramón
Rubén Carrillo Pérez

FORMACIÓN

Yuritza Rubio Loza

EDITOR RESPONSABLE DE LA REVISTA

Idmara de la Candelaria Crespo Areválo

COLABORADORES

Maday Merino Damian
Claudia del Carmen Jiménez López
José Óscar Guzmán García
Jorge Enrique Gómez Hernández
David Cuba Herrera
Sergio de la Cruz López
Marco Antonio Domínguez de Dios

FOTOGRAFÍA

Archivo fotográfico de la
Unidad de Comunicación Social

ESTILO

Roberto Félix López
Armando Antonio Rodríguez Córdova

CUIDADO DE LA EDICIÓN

Mariela Viridiana López Morales

DEMOCRACIA, Revista del Instituto Electoral y de Participación Ciudadana de Tabasco, año 2, No. 6, enero - marzo 2017 es una Publicación cuatrimestral, editada por el Instituto Electoral y de Participación Ciudadana de Tabasco, calle Eusebio Castillo 747 Col. Centro, Municipio de Centro, C.P. 86000, Tel.: 9933581000, www.iepct.org.mx Editor Responsable: Idmara de la Candelaria Crespo Arévalo. Reserva de Derechos al uso exclusivo No. en trámite, ISSN: en trámite, ambos otorgados por el Instituto Nacional de Derechos de Autor. Responsable de la última actualización de este número, Inés Adriana López Carrera. Calle Eusebio Castillo 747, Col. Centro, Municipio de Centro, fecha de última modificación 20 de febrero de 2017.

Las opiniones expresadas por los autores no necesariamente reflejan la postura del editor de la publicación.

Queda prohibida la reproducción total o parcial de los contenidos e imágenes de la publicación sin previa autorización del Instituto Electoral y de Participación Ciudadana de Tabasco.

www.iepct.org.mx

iepctabasco

@iepctabasco

iepcTabasco

Elecciones 2018

¿Qué elegiremos los Tabasqueños (as) el 1 de julio de 2018?

1

Presidente o Presidenta de la República

3

Senadores y Senadoras

6

Diputados y Diputadas Federales

1

Gobernador o Gobernadora del Estado

21

Diputados y Diputadas Locales

17

Presidentes y Presidentas Municipales, Regidores y Regidoras

DEMARCACIÓN TERRITORIAL DISTRITAL LOCAL 2016



PRIMERA CIRCUNSCRIPCIÓN ELECTORAL PLURINOMINAL	SEGUNDA CIRCUNSCRIPCIÓN ELECTORAL PLURINOMINAL
* 02 Distrito Electoral Cárdenas	01 Distrito Electoral Tenosique
03 Distrito Electoral Cárdenas	* 06 Distrito Electoral Centro
04 Distrito Electoral Huimanguillo	07 Distrito Electoral Centro
05 Distrito Electoral Centla	08 Distrito Electoral Centro
13 Distrito Electoral Comalcalco	09 Distrito Electoral Centro
14 Distrito Electoral Cunduacán	10 Distrito Electoral Centro
16 Distrito Electoral Huimanguillo	11 Distrito Electoral Tacotalpa
17 Distrito Electoral Jalpa de Méndez	12 Distrito Electoral Centro
19 Distrito Electoral Nacajuca	15 Distrito Electoral Emiliano Zapata
20 Distrito Electoral Paraíso	18 Distrito Electoral Macuspana
	21 Distrito Electoral Centro

* CABECERA DE CIRCUNSCRIPCIÓN ELECTORAL PLURINOMINAL.



01 DISTRITO ELECTORAL CON CABECERA EN LA CIUDAD DE TENOSIQUE

MUNICIPIOS DE BALANCÁN Y TENOSIQUE

ÁMBITO RURAL



01 DISTRITO ELECTORAL CON CABECERA EN LA CIUDAD DE TENOSIQUE

MUNICIPIOS DE BALANCÁN Y TENOSIQUE



LOCALIZACIÓN DE SECCIONES

MUNICIPIO DE BALANCÁN

SECCIÓN	REFERENCIA
0001	CD. BALANCAN
0002	CD. BALANCAN
0003	CD. BALANCAN
0004	CD. BALANCAN
0005	CD. BALANCAN
0006	CD. BALANCAN
0007	CD. BALANCAN
0008	EJ. SANTA CRUZ
0009	COL. AGR. LA HULERIA
0010	R/A. EL FAUSTINO 1a SECC.
0011	R/A. LAS TARIMAS 1a SECC.
0012	EJ. EL PIPILA
0013	VILLA EL TRIUNFO
0014	VILLA EL TRIUNFO
0015	VILLA EL TRIUNFO
0016	VILLA EL TRIUNFO
0017	VILLA EL TRIUNFO
0018	EJ. EL PICHÍ
0019	R/A. GUAJIMALPA 1a SECC.
0020	EJ. PTE. A. LOPEZ MATEOS
0021	COL. AGR. GAN. PLAN DE GPE.
0022	EJ. LA PITA (MISSICAB)
0023	POB. EL NARANJITO

SECCIÓN	REFERENCIA
0024	VILLA QUETZALCOATL
0025	COL. LA CUCHILLA
0027	POB. CAP. FELIPE CASTELLANOS DIAZ (SAN PEDRO)
0028	POB. CAP. FELIPE CASTELLANOS DIAZ (SAN PEDRO)
0029	EJ. ARROYO EL TRIUNFO 1a SECC.
0030	EJ. VICENTE GUERRERO
0031	R/A. CHANCABAL
0032	R/A. MISSICAB
0033	EJ. EL LIMON
0034	R/A. EL CIBALITO
0035	POB. NETZAHUALCOYOTL (SANTA ANA)
0036	EJ. LEONA VICARIO
0037	POB. MULTE
0038	EJ. EL RAMONAL
0039	POB. EL AGUILA
0040	POB. ARENAL
0041	EJ. PARAISO (EL TINTO)
0042	EJ. APATZINGAN
0043	POB. MACTUN
0044	EJ. LOS CUYOS DE CAOBA
0045	EJ. CHAMIZAL

MUNICIPIO DE TENOSIQUE

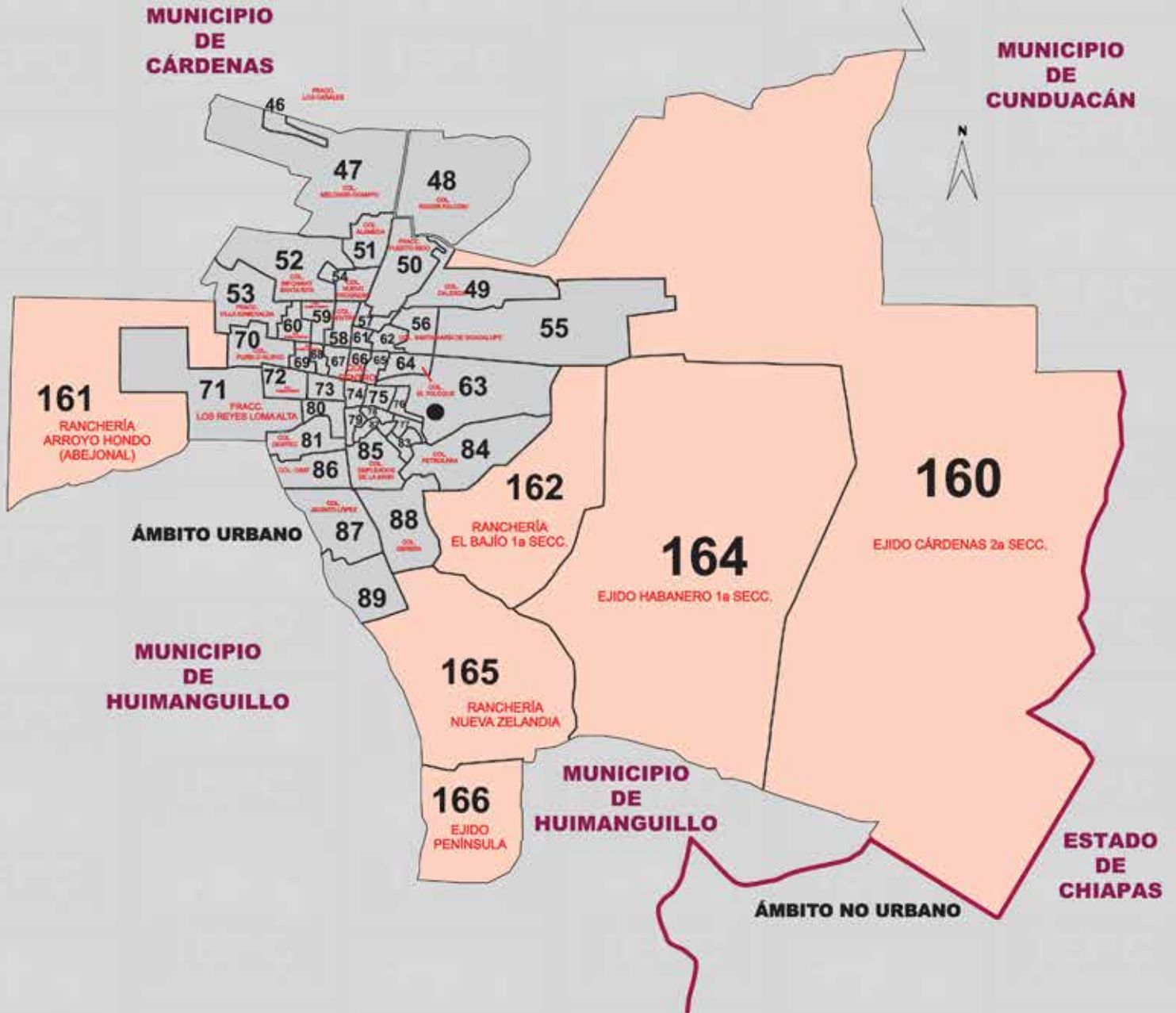
SECCIÓN	REFERENCIA
1089	COL. LOS ANGELITOS
1090	COL. COCOYOL
1091	COL. COCOYOL
1092	COL. CENTRO
1093	COL. CENTRO
1094	COL. BENITO JUAREZ
1095	FRACC. USUMACINTA
1096	COL. CENTRO
1097	COL. PUEBLO NUEVO
1098	COL. CENTRO
1099	COL. LUIS GOMEZ ZEPEDA
1100	COL. MUNICIPAL
1101	COL. LAZARO CARDENAS
1102	COL. LUIS GOMEZ ZEPEDA
1103	COL. CENTRO
1104	COL. HEROE DE NACOZARI
1105	COL. PUEBLO NUEVO
1106	COL. LAZARO CARDENAS
1107	FRACC. JOSE MARIA PINO SUAREZ (SECC. 22)
1108	EJ. GREGORIO MENDEZ
1109	EJ. JOSE MARIA PINO SUAREZ 1a SECC.
1110	EJ. CANITZAN
1111	EJ. SANTA ELENA (EL PORVENIR)
1112	R/A. LA ESPERANZA 3a SECC. (EL VEINTE)

SECCIÓN	REFERENCIA
1113	R/A. ESTAPILLA 1a SECC.
1114	POB. USUMACINTA
1115	EJ. POMONA 1a SECC.
1116	EJ. SANTA CRUZ
1117	R/A. LA PALMA
1118	EJ. IGNACIO ZARAGOZA
1119	POB. BOCA DEL CERRO
1120	R/A. INDEPENDENCIA
1121	POB. ARENA DE HIDALGO
1122	EJ. LIC. JAVIER ROJO GOMEZ
1123	POB. RANCHO GRANDE
1124	EJ. EMILIANO ZAPATA 2a SECC. (EL CARMEN)
1125	EJ. ACATLIPA
1126	COL. AGRARIA EL XOTAL 1a SECC.
1127	EJ. REDENCION DEL CAMPESINO
1128	EJ. SANTO TOMAS
1129	EJ. EL PEDREGAL
1130	EJ. FRANCISCO VILLA
1131	EJ. EL REPASTO
1132	COL. AGRARIA SUEÑOS DE ORO
1133	BATALÓN DE INFANTERÍA CARRETERA TENOSIQUE - LA PALMA KM. 2



02 DISTRITO ELECTORAL CON CABECERA EN LA CIUDAD DE HERÓICA CÁRDENAS

MUNICIPIO DE CÁRDENAS



ORGANIZACIÓN

1era. Circunscripción Electoral Plurinominal

- ÁREA URBANA
- ÁREA RURAL

02 DISTRITO ELECTORAL CON CABECERA EN LA CIUDAD DE HERÓICA CÁRDENAS

MUNICIPIO DE CÁRDENAS



LOCALIZACIÓN DE SECCIONES

MUNICIPIO DE CÁRDENAS

SECCIÓN	REFERENCIA
0046	FRACC. LOS CAÑALES
0047	COL. MELCHOR OCAMPO
0048	COL. ROGER FALCONI
0049	COL. CALZADA
0050	FRACC. PUERTO RICO
0051	COL. ALAMEDA
0052	COL. INFONAVIT SANTA RITA
0053	FRACC. VILLA ESMERALDA
0054	COL. NUEVO PROGRESO
0055	COL. SANTA MARIA DE GUADALUPE
0056	COL. SANTA MARIA DE GUADALUPE
0057	COL. CENTRO
0058	COL. CENTRO
0059	COL. PUEBLO NUEVO
0060	COL. PUEBLO NUEVO
0061	COL. CENTRO
0062	COL. SANTA MARIA DE GUADALUPE
0063	COL. EL TOLOQUE
0064	COL. EL TOLOQUE
0065	COL. CENTRO
0066	COL. CENTRO
0067	COL. CENTRO
0068	COL. PUEBLO NUEVO
0069	COL. PUEBLO NUEVO
0070	COL. PUEBLO NUEVO

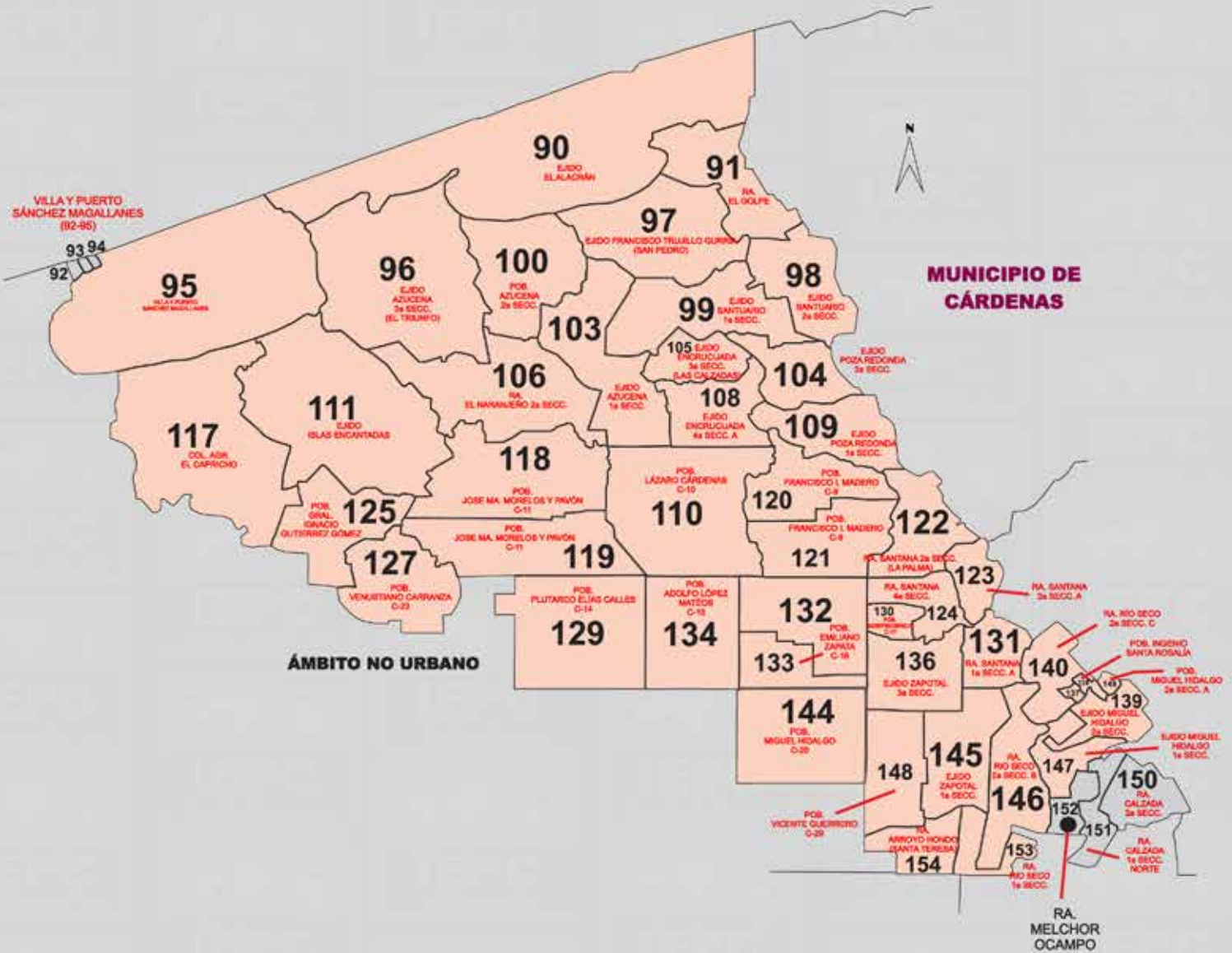
SECCIÓN	REFERENCIA
0071	FRACC. LOS REYES (LOMA ALTA)
0072	COL. PUEBLO NUEVO
0073	COL. CENTRO
0074	CD. CÁRDENAS, COL. CENTRO
0075	COL. INFONAVIT LOMA BONITA
0076	COL. CARLOS PELLICER CAMARA (SAHOP)
0077	COL. INFONAVIT LOMA BONITA
0078	COL. INFONAVIT LOMA BONITA
0079	CD. CÁRDENAS, COL. CENTRO
0080	COL. CENTRO
0081	COL. CENTRO
0082	COL. EL GRINGO
0083	COL. SECC. 40
0084	COL. PETROLERA
0085	COL. EMPLEADOS DE LA SARH
0086	COL. CSAT
0087	COL. JACINTO LOPEZ
0088	COL. OBRERA
0089	R/A PASO Y PLAYA
0160	EJ. CARDENAS 2a SECC.
0161	R/A ARROYO HONDO (ABEJONAL)
0162	R/A EL BAJIO 1a SECC.
0164	EJ. HABANERO 1a SECC.
0165	R/A NUEVA ZELANDIA
0166	EJ. LA PENINSULA



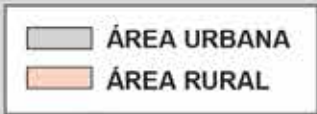
03 DISTRITO ELECTORAL CON CABECERA EN RANCHERÍA MELCHOR OCAMPO, CÁRDENAS

MUNICIPIO DE CÁRDENAS

ORGANIZACIÓN



1era. Circunscripción Electoral Plurinominal



03 DISTRITO ELECTORAL CON CABECERA EN RANCHERÍA MELCHOR OCAMPO, CÁRDENAS

MUNICIPIO DE CÁRDENAS



LOCALIZACIÓN DE SECCIONES

MUNICIPIO DE CÁRDENAS

SECCIÓN	REFERENCIA
0090	EJ. EL ALACRAN
0091	R/A. EL GOLPE
0092	VILLA Y PUERTO ANDRES SANCHEZ MAGALLANES (SANTA ANA)
0093	VILLA Y PUERTO ANDRES SANCHEZ MAGALLANES (SANTA ANA)
0094	VILLA Y PUERTO ANDRES SANCHEZ MAGALLANES (SANTA ANA)
0095	VILLA Y PUERTO ANDRES SANCHEZ MAGALLANES (SANTA ANA)
0096	EJ. AZUCENA 3a SECC. (EL TRIUNFO)
0097	EJ. FRANCISCO TRUJILLO GURRIA (SAN PEDRO)
0098	EJ. SANTUARIO 2a SECC.
0099	EJ. SANTUARIO 1a SECC.
0100	POB. AZUCENA 2a SECC.
0103	EJ. AZUCENA 1a SECC.
0104	EJ. POZA REDONDA 2a SECC.
0105	EJ. ENCRUCIJADA 3a SECC. (LAS CALZADAS)
0106	R/A EL NARANJEÑO 2a Y 1a SECC. (EXTRAORDINARIA)
0108	EJ. ENCRUCIJADA 4a SECC. "A"
0109	EJ. POZA REDONDA 1a SECC.
0110	POB. LAZARO CARDENAS C-10
0111	EJ. ISLAS ENCANTADAS
0117	COL. AGRICOLA EL CAPRICHIO
0118	POB. JOSE MARIA MORELOS Y PAVON C-11
0119	POB. JOSE MARIA MORELOS Y PAVON C-11
0120	POB. FRANCISCO I. MADERO C-09
0121	POB. FRANCISCO I. MADERO C-09
0122	R/A SANTANA 2a SECC. (LA PALMA)
0123	R/A SANTANA 2a SECC. "A"

SECCIÓN	REFERENCIA
0124	R/A SANTANA 4a SECC.
0125	POB. GRAL. IGNACIO GUTIERREZ GOMEZ
0127	POB. VENUSTIANO CARRANZA C-23
0129	POB. PLUTARCO ELIAS CALLES C-14
0130	POB. INDEPENDENCIA C-17
0131	R/A SANTANA 1a SECC. "A"
0132	POB. GENERAL EMILIANO ZAPATA C-16
0133	POB. GENERAL EMILIANO ZAPATA C-16
0134	POB. LIC. ADOLFO LOPEZ MATEOS C-15
0136	EJ. ZAPOTAL 3a SECC.
0137	POB. INGENIO SANTA ROSALIA
0138	POB. INGENIO SANTA ROSALIA
0139	EJ. MIGUEL HIDALGO 2a SECC.
0140	R/A RIO SECO 2a SECC. "C"
0144	POB. MIGUEL HIDALGO Y COSTILLA C-20
0145	EJ. ZAPOTAL 1a SECC.
0146	R/A RIO SECO 2a SECC. "B"
0147	R/A MIGUEL HIDALGO 1a SECC.
0148	POB. GRAL. VICENTE GUERRERO C-29
0149	POB. MIGUEL HIDALGO 2a SECC. "A"
0150	R/A CALZADA 2a SECC.
0151	R/A CALZADA 1a SECC. NORTE
0152	R/A MELCHOR OCAMPO
0153	R/A RIO SECO 1a SECC.
0154	R/A ARROYO HONDO (SANTA TERESA)

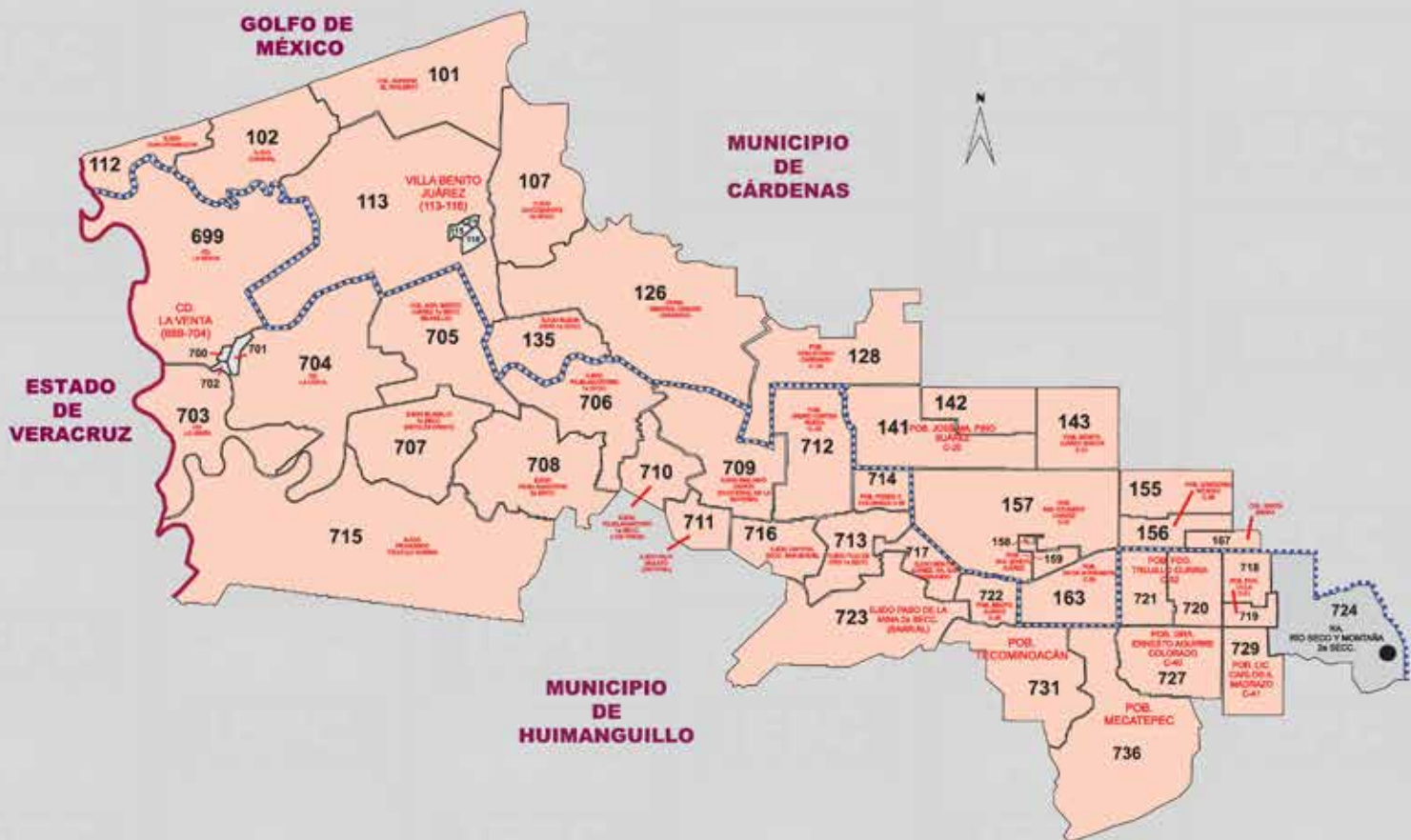


04 DISTRITO ELECTORAL CON CABECERA EN RANCHERÍA RÍO SECO Y MONTAÑA, HUIMANGUILLO

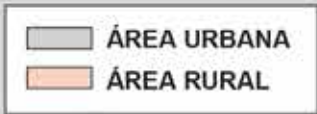
MUNICIPIOS DE CÁRDENAS Y HUIMANGUILLO

IEPF

ORGANIZACIÓN



1era. Circunscripción Electoral Plurinominal



LOCALIZACIÓN DE SECCIONES

MUNICIPIO DE CÁRDENAS

SECCIÓN	REFERENCIA
0101	COL. AGRARIA EL PAYLEBOT
0102	EJ. OJOSHAL
0107	EJ. CHICOZAPOTE 1a SECC.
0112	EJ. CUAUHTEMOCZIN
0113	VILLA BENITO JUAREZ (CAMPO MAGALLANES)
0114	VILLA BENITO JUAREZ (CAMPO MAGALLANES)
0115	VILLA BENITO JUAREZ (CAMPO MAGALLANES)
0116	VILLA BENITO JUAREZ (CAMPO MAGALLANES)
0126	CONG. GRAL. IGNACIO ZARAGOZA
0128	POB. VENUSTIANO CARRANZA C-23
0135	EJ. BUENA VISTA 1a SECC.
0141	POB. JOSE MARIA PINO SUAREZ C-22
0142	POB. JOSE MARIA PINO SUAREZ C-22
0143	POB. LIC. BENITO JUAREZ GARCIA C-21
0155	POB. CORL. GREGORIO MENDEZ MAGAÑA C-28
0156	POB. CORL. GREGORIO MENDEZ MAGAÑA C-28
0157	POB. ING.- EDUARDO CHAVEZ C-27
0158	POB. INGENIO BENITO JUAREZ
0159	POB. INGENIO BENITO JUAREZ
0163	POB. 20 DE NOVIEMBRE C-33
0167	COL. SANTA ISIDRA

MUNICIPIO DE HUIMANGUILLO

SECCIÓN	REFERENCIA
0699	VILLA LA VENTA
0700	VILLA LA VENTA
0701	VILLA LA VENTA
0702	VILLA LA VENTA
0703	VILLA LA VENTA
0704	VILLA LA VENTA
0705	COL. AGRICOLA BENITO JUAREZ 1a SECC. (BLASILLO)
0706	EJ. PEJELAGARTERO, 1a SECC.
0707	EJ. BLASILLO 1a SECC. (NICOLAS BRAVO)
0708	EJ. PEJELAGARTERO, 2a SECC.
0709	EJ. EMILIANO ZAPATA (CHICHONAL DE LA BOYERIA)
0710	EJ. PEJELAGARTERO, 1a SECC. (LOS PINOS)
0711	EJ. PALO MULATO (ZAPOTAL)
0712	POB. ISIDRO CORTES RUEDA C-25
0713	EJ. PICO DE ORO 1a SECC.
0714	POB. GRAL. PEDRO C. COLORADO C-26
0715	EJ. FRANCISCO TRUJILLO GURRIA
0716	EJ. ZAPOTAL SECC. (SAN MIGUEL)
0717	EJ. BENITO JUAREZ, RA. SAN FERNANDO
0718	POB. GRAL. FRANCISCO VILLA C-31
0719	POB. FRANCISCO VILLA C-31
0720	POB. FRANCISCO TRUJILLO GURRIA C-32
0721	POB. FRANCISCO TRUJILLO GURRIA C-32
0722	POB. BENITO JUAREZ C-34
0723	EJ. PASO DE LA MINA 2a SECC. (BARRIAL)
0724	R/A. RIO SECO Y MONTAÑA 2a SECC.
0727	POB. GRAL. ERNESTO AGUIRRE COLORADO C-40
0729	POB. LICENCIADO CARLOS A. MADRAZO BECERRA C-41
0731	POB. TECOMINOACAN
0736	POB. MECATEPEC



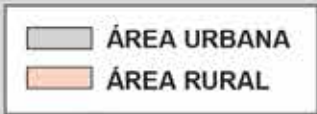
05 DISTRITO ELECTORAL CON CABECERA EN LA CIUDAD DE FRONTERA, CENTLA

MUNICIPIO DE CENTLA



ORGANIZACIÓN

1era. Circunscripción Electoral Plurinominal



05 DISTRITO ELECTORAL CON CABECERA EN LA CIUDAD DE FRONTERA, CENTLA

MUNICIPIO DE CENTLA



LOCALIZACIÓN DE SECCIONES MUNICIPIO DE CENTLA

SECCIÓN	REFERENCIA
0168	CD. FRONTERA, COL. CENTRO (orilla del río)
0169	CD. FRONTERA, COLONIAS: CENTRO, EL GUAYAL, NUEVA FRONTERA, EL ARENAL Y LEANDRO ROVIROSA)
0170	CD. FRONTERA, COL. CENTRO
0171	CD. FRONTERA, COL. CENTRO
0172	CD. FRONTERA, COL. CENTRO (orilla del río)
0173	CD. FRONTERA, COL. CENTRO (orilla del río)
0174	CD. FRONTERA, COL. CENTRO
0175	CD. FRONTERA, COL. CENTRO
0176	CD. FRONTERA, COLONIAS: CENTRO, JACOBO NAZAR, INFONAVIT, SIGLO XXI.
0177	CD. FRONTERA, COL. CENTRO Y UNIDAD MILITAR.
0178	CD. FRONTERA, COL. CENTRO
0179	CD. FRONTERA, COL. CENTRO (orilla del río)
0180	COL. GRIJALVA II
0181	COLONIAS: SANTA MARIA, ELISEO GARCÍA, NUEVA ALIANZA, SOL, ARENA Y MAR, QUINTA MARIA Y FRACC. GRIJALVA.
0182	EJ. NUEVO CENTLA
0183	EJ. LA ESTRELLA
0184	EJ. LA VICTORIA
0185	EJ. LIBERTAD DE ALLENDE
0186	EJ. CARLOS ROVIROSA 1a SECC.
0187	EJ. NUEVA ESPERANZA
0188	EJ. EL FAISAN
0189	EJ. FELIPE CARRILLO PUERTO (LA LIBERTAD)
0190	R/A. FELIPE CARRILLO PUERTO SUR
0191	EJ. FRANCISCO I. MADERO
0192	POB. FRANCISCO I. MADERO
0193	COL. SAN PEDRO Y SAN PABLO (SAN PEDRITO)
0194	R/A. RIVERA ALTA 3a SECC.
0195	R/A. TRES BRAZOS
0196	R/A. BENITO JUAREZ
0197	EJ. CONSTANCIA Y VENECIA
0198	EJ. LAS SABANAS

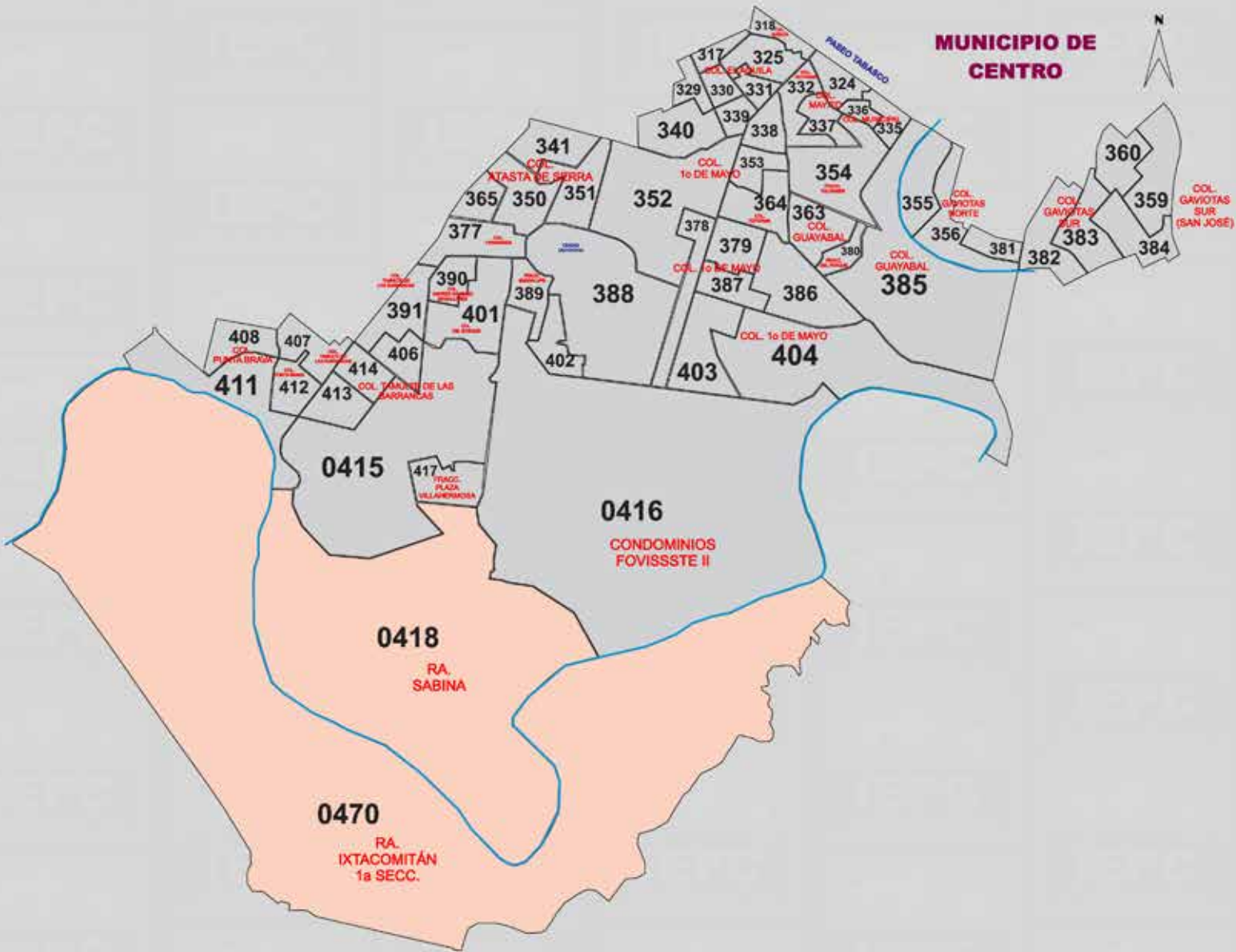
SECCIÓN	REFERENCIA
0199	COL. EMILIANO ZAPATA
0200	COL. GOBERNADOR CRUZ
0201	R/A. LIBERTAD DE ALLENDE
0202	R/A. MIGUEL HIDALGO 2a SECC.
0203	R/A. LA UNION
0204	COL. LAZARO CARDENAS (VILLA CUAUHEMOC)
0205	R/A. JALAPITA 1a SECC.
0206	POB. IGNACIO ZARAGOZA
0207	VILLA CUAUHEMOC
0208	VILLA CUAUHEMOC
0209	VILLA VICENTE GUERRERO
0210	VILLA VICENTE GUERRERO
0211	VILLA VICENTE GUERRERO
0212	VILLA IGNACIO ALLENDE
0213	VILLA IGNACIO ALLENDE
0214	COL. ALVARO OBREGON (SANTA CRUZ)
0215	R/A. TABASQUILLO 2a SECC.
0216	R/A. TABASQUILLO 1a SECC.
0217	R/A. RIVERA ALTA 2a SECC. (SALSIPUEDES)
0218	EJ. LAS TIJERAS
0219	R/A. CHICHICASTLE 2a SECC.
0220	R/A. CHICHICASTLE 1a SECC.
0221	R/A. BOCA DE PANTOJA 5a SECC.
0222	POB. QUINTIN ARAUZ
0223	POB. SIMON SARLAT
0224	POB. SIMON SARLAT
0225	R/A. BUENA VISTA
0226	R/A. CHILAPA (LOS IDOLOS)
0227	R/A. CHILAPA MARGEN DERECHA 2a SECC.
0228	R/A. CHILAPA MARGEN IZQUIERDA
0229	R/A. CAÑAVERAL CORCOVADO
0230	EJ. JOSE MARIA MORELOS Y PAVON (TINTALILLO)
0231	R/A. MIXTECA 3a SECC.



06 DISTRITO ELECTORAL CON CABECERA EN LA CIUDAD DE VILLAHERMOSA

MUNICIPIO DE CENTRO

ORGANIZACIÓN



2da. Circunscripción Electoral Plurinominal

- ÁREA URBANA
- ÁREA RURAL

06 DISTRITO ELECTORAL CON CABECERA EN LA CIUDAD DE VILLAHERMOSA

MUNICIPIO DE CENTRO



LOCALIZACIÓN DE SECCIONES

MUNICIPIO DE CENTRO

SECCIÓN	REFERENCIA
0317	COL. EL AGUILA
0318	COL. GARCIA
0324	COL. MAYITO
0325	COL. EL AGUILA
0329	COL. EL AGUILA
0330	COL. EL AGUILA
0331	COL. EL AGUILA
0332	COL. REFORMA
0335	COL. MUNICIPAL
0336	COL. MUNICIPAL
0337	COL. MAYITO
0338	COL. REFORMA
0339	COL. EL AGUILA
0340	COL. ATASTA DE SERRA
0341	COL. ATASTA DE SERRA
0350	COL. ATASTA DE SERRA
0351	COL. ATASTA DE SERRA
0352	COL. PRIMERO DE MAYO
0353	COL. PRIMERO DE MAYO
0354	FRACC. TULIPANES
0355	COL. GAVIOTAS NORTE
0356	COL. GAVIOTAS NORTE
0359	COL. GAVIOTAS SUR
0360	COL. GAVIOTAS SUR
0363	COL. GUAYABAL
0364	COL. REFORMA
0365	COL. ATASTA DE SERRA
0377	COL. PENSIONES
0378	COL. PRIMERO DE MAYO

SECCIÓN	REFERENCIA
0379	COL. PRIMERO DE MAYO
0380	FRACC. DEL PARQUE
0381	COL. GAVIOTAS NORTE
0382	COL. GAVIOTAS SUR
0383	COL. GAVIOTAS SUR
0384	COL. SAN JOSE, GAVIOTAS SUR
0385	COL. GUAYABAL
0386	COL. PRIMERO DE MAYO
0387	COL. PRIMERO DE MAYO
0388	COL. PRIMERO DE MAYO
0389	FRACC. GUADALUPE
0390	COL. ANDRES SANCHEZ MAGALLANES
0391	COL. TAMULTÉ DE LAS BARRANCAS
0401	COL. DEL BOSQUE
0402	FRACC. DEPORTIVA
0403	COL. PRIMERO DE MAYO
0404	COL. PRIMERO DE MAYO
0406	COL. TAMULTÉ DE LAS BARRANCAS
0407	COL. TAMULTÉ DE LAS BARRANCAS
0408	COL. PUNTA BRAVA
0411	COL. PUNTA BRAVA
0412	COL. PUNTA BRAVA
0413	COL. TAMULTÉ DE LAS BARRANCAS
0414	COL. TAMULTÉ DE LAS BARRANCAS
0415	COL. TAMULTÉ DE LAS BARRANCAS
0416	CONDOMINIOS FOVISSSTE II
0417	FRACC. PLAZA VILLAHERMOSA
0418	R/A SABINA
0470	R/A IXTACOMITÁN 1a SECC.

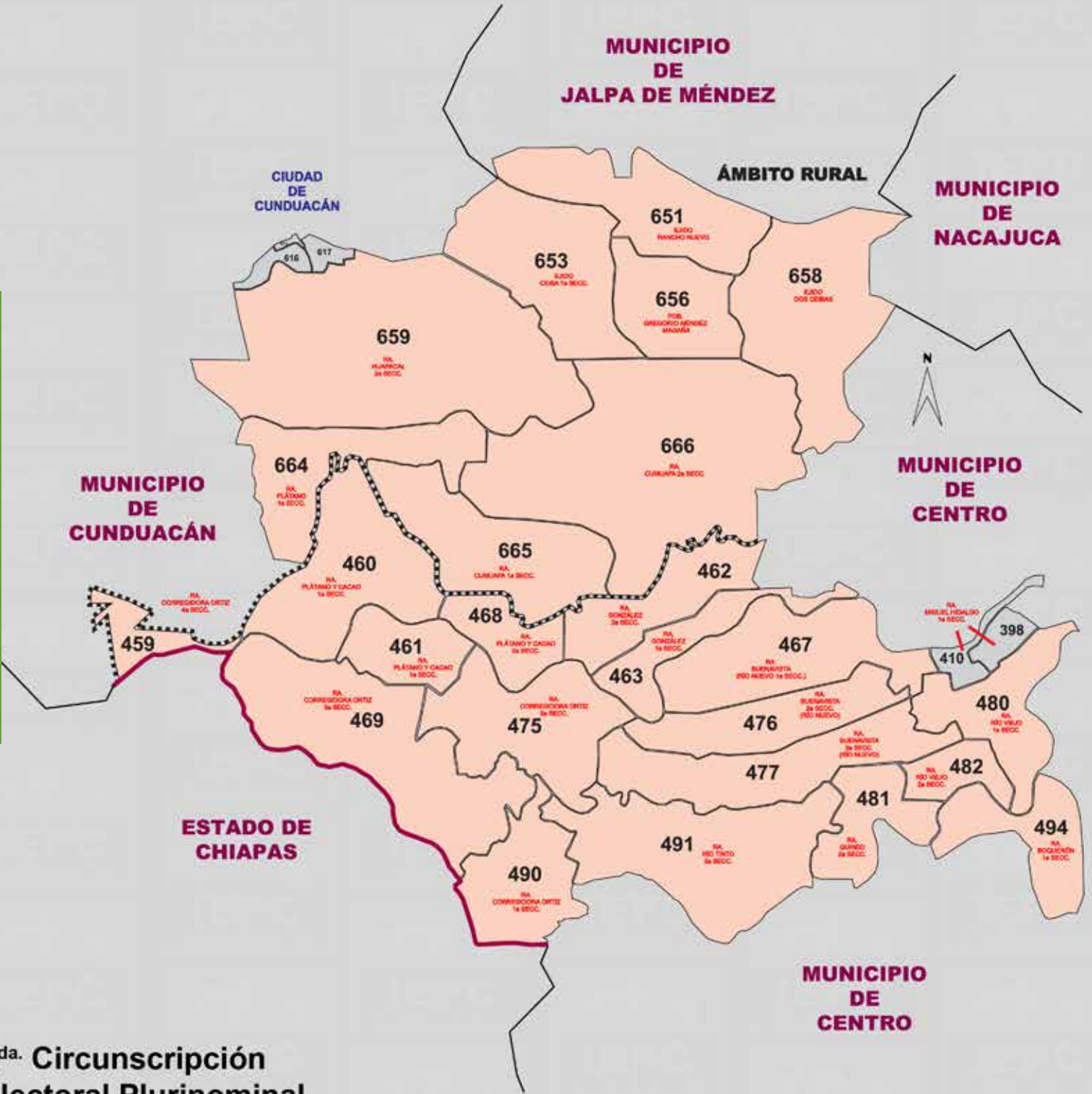
ORGANIZACIÓN



07 DISTRITO ELECTORAL CON CABECERA EN LA CIUDAD DE VILLAHERMOSA

MUNICIPIOS DE CENTRO Y CUNDUACÁN

ORGANIZACIÓN



2da. Circunscripción Electoral Plurinominal

	ÁREA URBANA
	ÁREA RURAL

LOCALIZACIÓN DE SECCIONES

MUNICIPIO DE CUNDUACÁN

SECCIÓN	REFERENCIA
0615	COL. CENTRO
0616	CARRETERA A MORELITO
0617	FRACC. SAN ANTONIO
0651	EJ. RANCHO NUEVO Y ANTA Y CULICO (EXTRAORDINARIA)
0653	EJ. CEIBA 1a SECC.
0656	POB. GREGORIO MENDEZ MAGAÑA
0658	EJ. DOS CEIBAS
0659	R/A. HUAPACAL 2a SECC.
0664	R/A. PLATANO 1a SECC.
0665	R/A. CUMUAPA 1a SECC.
0666	R/A. CUMUAPA SEGUNDA SECC.

MUNICIPIO DE CENTRO

SECCIÓN	REFERENCIA
0398	R/A MIGUEL HIDALCO 1a SECC.
0410	R/A MIGUEL HIDALGO 1a SECC.
0459	R/A CORREGIDORA ORTIZ 4a SECC.
0460	R/A PLATANO Y CACAO 1a SECC.
0461	R/A PLATANO Y CACAO 1a SECC.
0462	R/A GONZALEZ 2a SECC.
0463	R/A GONZALEZ 1a SECC.
0467	R/A BUENA VISTA (RIO NUEVO 1a SECC.)
0468	R/A PLATANO Y CACAO 2a SECC.
0469	R/A CORREGIDORA ORTIZ 3a SECC.
0475	R/A CORREGIDORA ORTIZ 5a SECC.
0476	R/A BUENA VISTA 2a SECC. (RIO NUEVO)
0477	R/A BUENA VISTA 3a SECC. (RIO NUEVO)
0480	R/A RIO VIEJO 1a SECC.
0481	R/A GUINEO 2a SECC.
0482	R/A RIO VIEJO 2a SECC.
0490	R/A CORREGIDORA ORTIZ 1a SECC.
0491	R/A RIO TINTO 2a SECC.
0494	R/A BOQUERON 1a SECC.

08 DISTRITO ELECTORAL CON CABECERA EN LA CIUDAD DE VILLAHERMOSA



MUNICIPIO DE CENTRO

LOCALIZACIÓN DE SECCIONES

MUNICIPIO DE CENTRO

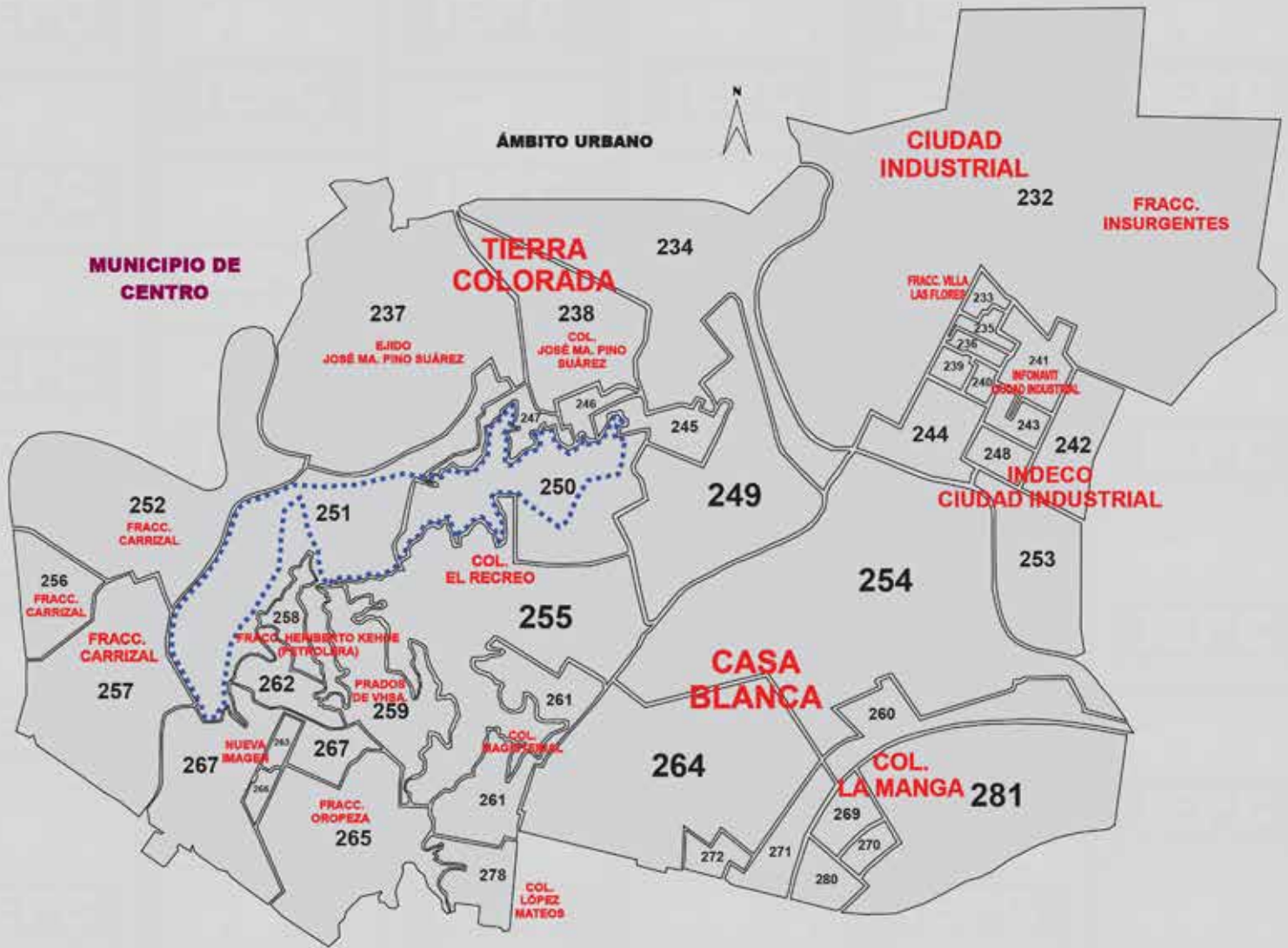
SECCIÓN	REFERENCIA
0268	TABASCO 2000 (CONDOMINIOS MULTI 83)
0273	COL. ESPEJO II
0274	COL. ESPEJO II
0275	FRACC. GALAXIAS, TABASCO 2000
0276	FRACC. LOS RÍOS, TABASCO 2000
0301	COL. LINDAVISTA
0302	COL. ATASTA DE SERRA
0303	COL. ESPEJO I
0304	COL. ESPEJO I
0305	COL. LINDAVISTA
0312	COL. LINDAVISTA
0313	FRACC. JOSE COLOMO
0314	COL. ATASTA DE SERRA
0315	COL. ESPEJO I
0316	COL. ATASTA DE SERRA
0326	COL. ATASTA DE SERRA
0327	COL. ATASTA DE SERRA
0328	COL. ATASTA DE SERRA
0342	COL. ATASTA DE SERRA
0343	COL. ATASTA DE SERRA
0344	COL. ATASTA DE SERRA
0345	FRACC. COOTIP II
0346	COL. ATASTA DE SERRA
0347	COL. ATASTA DE SERRA
0348	COL. ATASTA DE SERRA

SECCIÓN	REFERENCIA
0349	COL. INFONAVIT, ATASTA DE SERRA
0366	FRACC. PALMITAS (ATASTA)
0367	COL. INFONAVIT, ATASTA DE SERRA
0368	FRACC. VILLA LOS ARCOS
0369	COL. INFONAVIT (ATASTA)
0370	FRACC. JOSE PAGES LLERGO
0371	COL. MIGUEL HIDALGO
0372	COL. CARLOS A. MADRAZO (R/A M. HIDALGO)
0373	COL. GUADALUPE BORJA
0374	COL. GUADALUPE BORJA
0375	COL. GUADALUPE BORJA
0376	COL. TAMULTÉ DE LAS BARRANCAS
0392	COL. TAMULTÉ DE LAS BARRANCAS
0393	COL. TAMULTÉ DE LAS BARRANCAS
0394	COL. TAMULTÉ DE LAS BARRANCAS
0395	COL. 18 DE MARZO
0396	COL. 18 DE MARZO
0397	COL. 18 DE MARZO
0399	COL. 18 DE MARZO
0400	COL. TAMULTÉ DE LAS BARRANCAS
0409	COL. LAS DELICIAS
0452	R/A LÁZARO CÁRDENAS 1a SECC Y R/A SANTA CATALINA
0453	R/A EMILIANO ZAPATA
0458	R/A LÁZARO CÁRDENAS 2a SECC.
0464	R/A ANACLETO CANABAL 2a SECC.
0465	R/A ANACLETO CANABAL 1a SECC.
0511	COL. ATASTA DE SERRA



09 DISTRITO ELECTORAL CON CABECERA EN LA CIUDAD DE VILLAHERMOSA

MUNICIPIO DE CENTRO



ORGANIZACIÓN

2^{da}. Circunscripción Electoral Plurinominal



09 DISTRITO ELECTORAL CON CABECERA EN LA CIUDAD DE VILLAHERMOSA

MUNICIPIO DE CENTRO



LOCALIZACIÓN DE SECCIONES

MUNICIPIO DE CENTRO

SECCIÓN	REFERENCIA
0232	FRACC. INSURGENTES
0233	FRACC. VILLA LAS FLORES
0234	COL. JOSE Ma PINO SUAREZ (TIERRA COLORADA)
0235	FRACC. VILLA LAS FLORES
0236	INFONAVIT CIUDAD INDUSTRIAL
0237	EJIDO JOSE Ma PINO SUAREZ (TIERRA COLORADA)
0238	COL. JOSE Ma PINO SUAREZ (TIERRA COLORADA)
0239	INFONAVIT CIUDAD INDUSTRIAL
0240	INFONAVIT CIUDAD INDUSTRIAL
0241	INFONAVIT CIUDAD INDUSTRIAL
0242	COL. INDECO, CIUDAD INDUSTRIAL
0243	COL. INDECO, CIUDAD INDUSTRIAL
0244	COL. INDECO, CIUDAD INDUSTRIAL
0245	COL. JOSE Ma PINO SUAREZ (TIERRA COLORADA)
0246	COL. JOSE Ma PINO SUAREZ (TIERRA COLORADA)
0247	COL. JOSE Ma PINO SUAREZ (TIERRA COLORADA)
0248	COL. INDECO, CIUDAD INDUSTRIAL
0249	COL. JOSE Ma PINO SUAREZ (TIERRA COLORADA)
0250	COL. JOSE Ma PINO SUAREZ (TIERRA COLORADA)
0251	COL. JOSE Ma PINO SUAREZ (TIERRA COLORADA)
0252	FRACC. CARRIZAL
0253	COL. INDECO, CIUDAD INDUSTRIAL

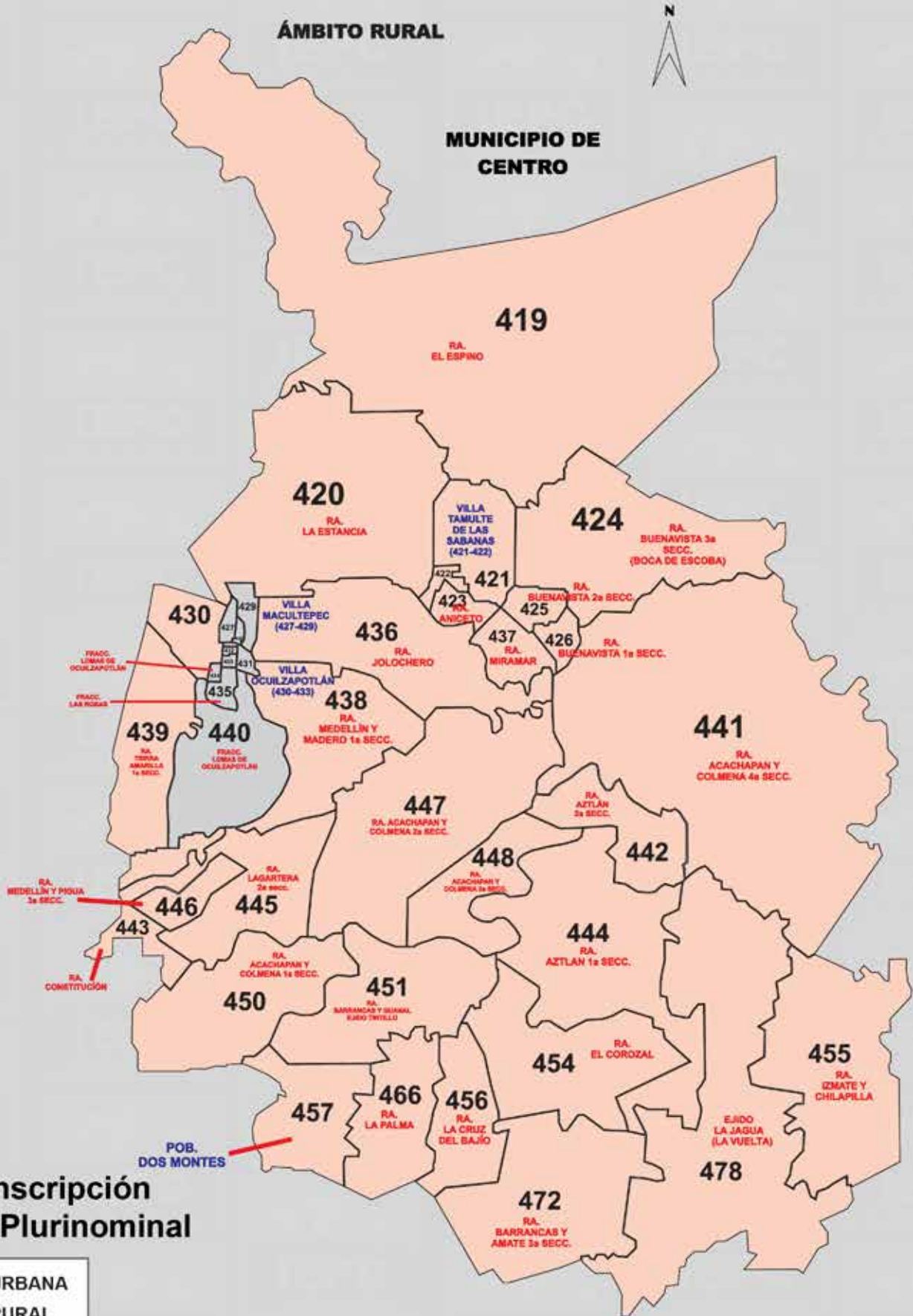
SECCIÓN	REFERENCIA
0254	COL. CASA BLANCA
0255	COL. EL RECREO
0256	FRACC. CARRIZAL
0257	FRACC. CARRIZAL
0258	FRACC. HERIBERTO KEHOE
0259	FRACC. PRADOS DE VILLAHERMOSA
0260	COL. CASA BLANCA
0261	COL. MAGISTERIAL
0262	FRACC. HERIBERTO KEHOE
0263	FRACC. NUEVA IMAGEN
0264	COL. CASA BLANCA
0265	FRACC. OROPEZA
0266	FRACC. NUEVA IMAGEN
0267	FRACC. HERIBERTO KEHOE
0269	COL. LA MANGA
0270	COL. LA MANGA
0271	COL. CASA BLANCA
0272	COL. CASA BLANCA
0278	COL. LOPEZ MATEOS
0280	COL. LA MANGA
0281	COL. LA MANGA



10 DISTRITO ELECTORAL CON CABECERA EN VILLA MACULTEPEC, CENTRO

MUNICIPIO DE CENTRO

ORGANIZACIÓN



10 DISTRITO ELECTORAL CON CABECERA EN VILLA MACULTEPEC, CENTRO

MUNICIPIO DE CENTRO



LOCALIZACIÓN DE SECCIONES MUNICIPIO DE CENTRO

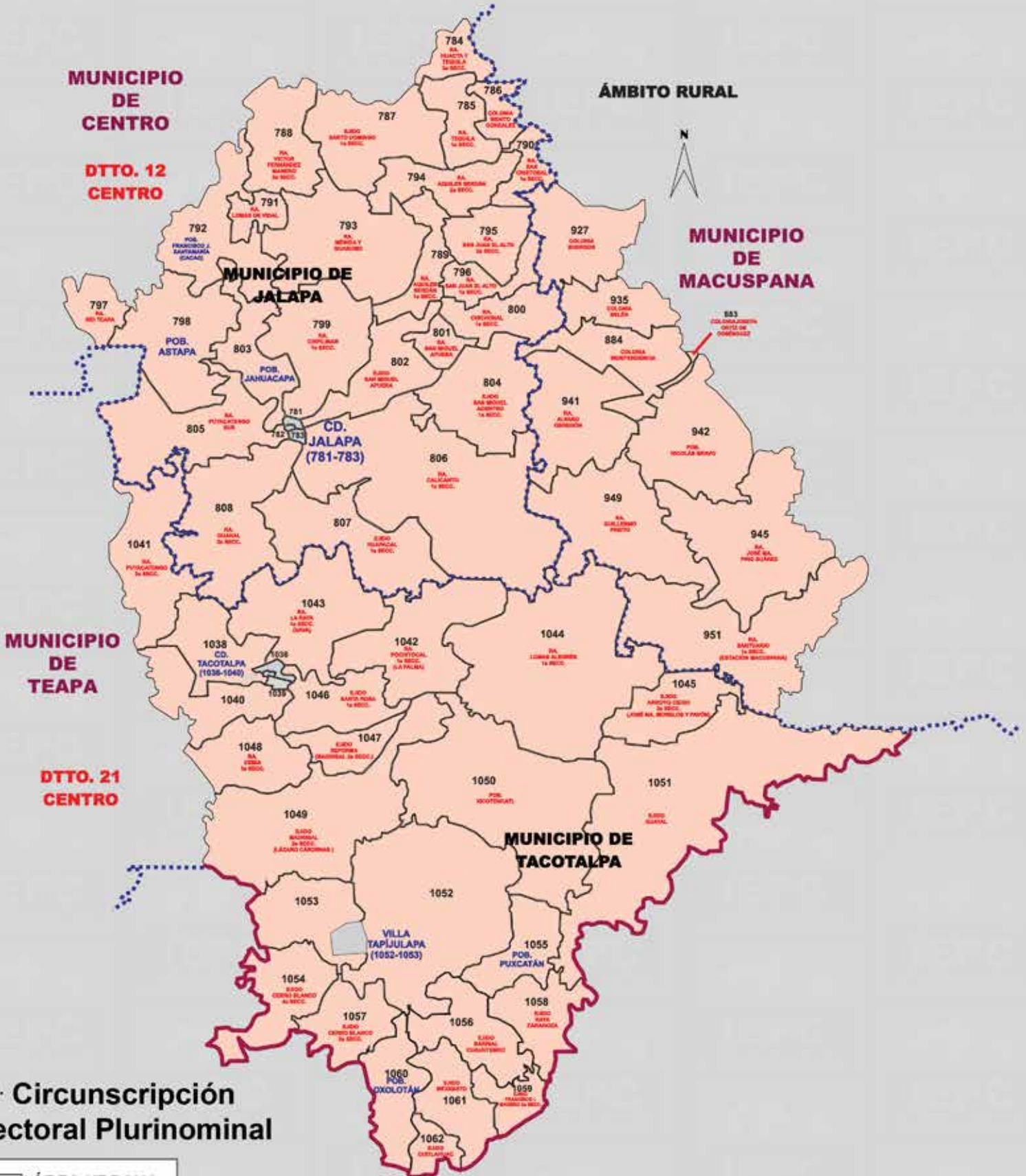
SECCIÓN	REFERENCIA
0419	R/A EL ESPINO
0420	R/A LA ESTANCIA
0421	VILLA TAMULTÉ DE LAS SABANAS
0422	VILLA TAMULTÉ DE LAS SABANAS
0423	R/A ANICETO
0424	R/A BUENA VISTA 3a SECC. (BOCA DE ESCOBA)
0425	R/A BUENA VISTA 2a SECC.
0426	R/A BUENA VISTA 1a SECC.
0427	VILLA MACULTEPEC
0428	VILLA MACULTEPEC
0429	VILLA MACULTEPEC
0430	VILLA OCUILZAPOTLÁN
0431	VILLA OCUILZAPOTLÁN
0432	VILLA OCUILZAPOTLÁN
0433	VILLA OCUILZAPOTLÁN
0434	FRACC. LOMAS DE OCUILZAPOTLÁN
0435	FRACC. LAS ROSAS
0436	R/A JOLOCHERO
0437	R/A MIRAMAR
0438	R/A MEDELLIN Y MADERO 1a SECC.
0439	R/A TIERRA AMARILLA 1a SECC.
0440	FRACC. LOMAS DE OCUILZAPOTLÁN

SECCIÓN	REFERENCIA
0441	R/A ACACHAPAN Y COLMENA 4a SECC.
0442	R/A AZTLÁN 2a SECC.
0443	R/A CONSTITUCIÓN (VHSA - FRONTERA)
0444	R/A AZTLÁN 1a SECC.
0445	R/A LAGARTERA 2a SECC.
0446	R/A MEDELLIN Y PIGUA 3a SECC.
0447	R/A ACACHAPAN Y COLMENA 2a SECC.
0448	R/A ACACHAPAN Y COLMENA 3a SECC.
0450	R/A ACACHAPAN Y COLMENA 1a SECC.
0451	R/A. BARRANCAS Y GUANAL (EJ. TINTILLO)
0454	R/A. EL COROZAL
0455	R/A. ISMATE Y CHILAPILLA
0456	R/A. LA CRUZ DEL BAJIO
0457	POB. DOS MONTES
0466	R/A. LA PALMA
0472	R/A. BARRANCAS Y AMATE 3A. SECC.
0478	EJ. LA JAGUA (LA VUELTA)



11 DISTRITO ELECTORAL CON CABECERA EN LA CIUDAD DE TACOTALPA

MUNICIPIOS DE JALAPA, TACOTALPA Y MACUSPANA



ORGANIZACIÓN

2da. Circunscripción Electoral Plurinominal

11 DISTRITO ELECTORAL CON CABECERA EN LA CIUDAD DE TACOTALPA

MUNICIPIOS DE JALAPA, TACOTALPA Y MACUSPANA



LOCALIZACIÓN DE SECCIONES

MUNICIPIO DE MACUSPANA

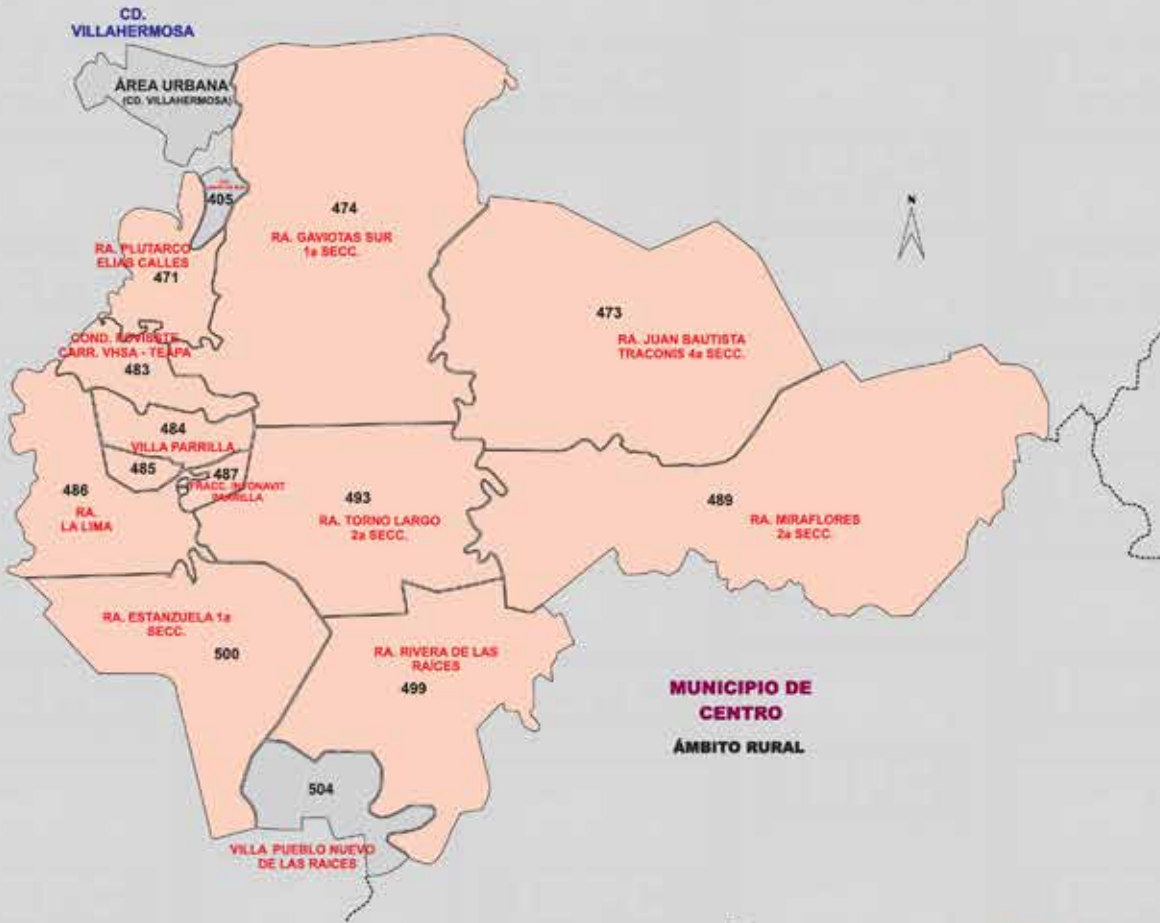
SECCIÓN	REFERENCIA
0883	COL. JOSEFA ORTIZ DE DOMINGUEZ
0884	COL. INDEPENDENCIA
0927	COL. BUERGOS
0935	COL. BELEN
0941	R/A. ALVARO OBREGON
0942	POB. NICOLAS BRAVO
0945	R/A. JOSE MARIA PINO SUAREZ
0949	R/A. GUILLERMO PRIETO
0951	R/A. SANTUARIO 1a SECC. (ESTACION MACUSPANA)

MUNICIPIO DE TACOTALPA

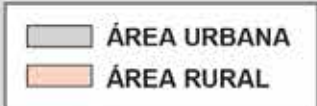
SECCIÓN	REFERENCIA
1036	COL. OBRERA
1037	COL. AMPLIACION PUEBLO NUEVO
1038	COL. AMPLIACION PUEBLO NUEVO
1039	COL. CENTRO
1040	COL. CENTRO
1041	R/A. PUYACATENGO 2a SECC.
1042	R/A. POCHITOCAL 1a SECC. (LA PALMA)
1043	R/A. LA RAYA 1a SECC. (NAVA)
1044	R/A. LOMAS ALEGRES 1a SECC.
1045	EJ. ARROYO CIEGO 2a SECC. (JOSE MA. MORELOS Y PAVON)
1046	EJ. SANTA ROSA 1a SECC.
1047	EJ. REFORMA (MADRIGAL 2a SECC.)
1048	R/A. CEIBA 1a SECC. (ESTACION DE FERROCARRIL)
1049	EJ. MADRIGAL 2a SECC. (LAZARO CARDENAS)
1050	POB. XICOTENCATL
1051	EJ. GUAYAL
1052	VILLA TAPIULAPA
1053	VILLA TAPIULAPA
1054	EJ. CERRO BLANCO 4a SECC.
1055	POB. PUXCATAN
1056	EJ. BARRIAL CUAUHEMOC
1057	EJ. CERRO BLANCO 2a SECC.
1058	EJ. RAYA ZARAGOZA
1059	EJ. FRANCISCO I. MADERO 2a SECC.
1060	POB. OXOLOTAN
1061	EJ. MEXIQUITO
1062	EJ. CUITLAHUAC

MUNICIPIO DE JALAPA

SECCIÓN	REFERENCIA
0781	COL. CENTRO Y FRACC. JALAPA
0782	COL. CENTRO
0783	COL. CENTRO
0784	R/A. HUACTA Y TEQUILA 2a SECC.
0785	R/A. TEQUILA 1a SECC.
0786	COL. BENITO GONZALEZ
0787	EJ. SANTO DOMINGO 1a SECC. (2a SECC. EXTRAORDINARIA)
0788	R/A. VICTOR FERNANDEZ MANERO 2a SECC.
0789	R/A. AGUILES SERDAN 1a SECC. (EJ. CHIPILINAR 3a SECC. EXTRAORDINARIA)
0790	R/A. SAN CRISTOBAL 1a SECC.
0791	R/A. LOMAS DE VIDAL
0792	POB. FRANCISCO J. SANTAMARIA (CACAO) - R/A SAN MARCOS (EXTRAORDINARIA)
0793	R/A. MERIDA Y GUARUMO
0794	R/A. AGUILES SERDAN 2a SECC.
0795	R/A. SAN JUAN EL ALTO 2a SECC.
0796	R/A. SAN JUAN EL ALTO 1a SECC.
0797	R/A. RIO DE TEAPA
0798	POB. ASTAPA
0799	R/A. CHIPILINAR 1a SECC.
0800	R/A. CHICHONAL 1a SECC.
0801	R/A. SAN MIGUEL AFUERA
0802	EJ. SAN MIGUEL AFUERA
0803	POB. JAHUACAPA
0804	R/A. SAN MIGUEL ADENTRO 1a SECC.
0805	R/A. PUYACATENGO SUR
0806	R/A. CALICANTO 1a SECC.
0807	EJ. HUAPACAL 1a SECC.
0808	R/A. GUANAL 2a SECC.



2da. Circunscripción Electoral Plurinominal



12 DISTRITO ELECTORAL CON CABECERA EN LA CIUDAD DE VILLAHERMOSA

MUNICIPIO DE CENTRO



LOCALIZACIÓN DE SECCIONES MUNICIPIO DE CENTRO

SECCIÓN	REFERENCIA
0277	COL. JESUS GARCIA
0279	FRACC. ARBOLEDAS
0282	COL. LA MANGA
0283	COL. LA MANGA
0284	COL. CENTRO
0285	COL. CENTRO
0286	COL. CENTRO
0287	COL. CENTRO
0288	COL. CENTRO
0289	FRACC. LIDIA ESTHER
0290	COL. LA MANGA
0291	COL. GAVIOTAS NORTE
0292	COL. CENTRO
0293	COL. CENTRO
0294	COL. CENTRO
0295	COL. CENTRO
0296	COL. CENTRO
0297	COL. CENTRO
0298	COL. NUEVA VILLAHERMOSA
0299	COL. JESUS GARCIA
0300	COL. ROVIROSA
0306	COL. ROVIROSA
0307	COL. JESUS GARCIA
0308	COL. GAVIOTAS NORTE
0309	COL. CENTRO
0310	COL. CENTRO
0311	COL. ROVIROSA

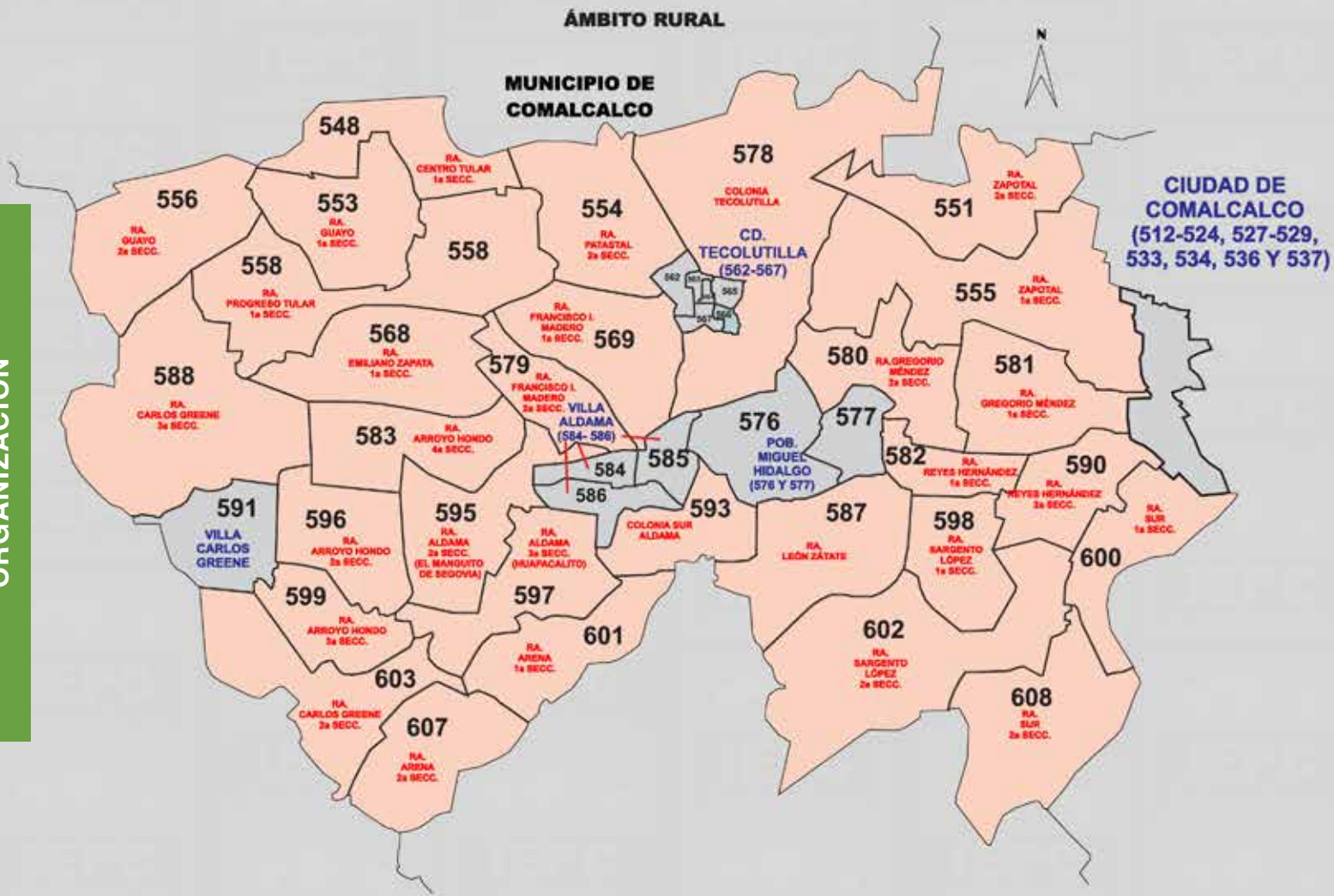
SECCIÓN	REFERENCIA
0319	COL. CENTRO
0320	COL. GAVIOTAS
0321	COL. CENTRO
0322	COL. CENTRO
0323	COL. CENTRO
0333	COL. CENTRO
0334	COL. GAVIOTAS
0357	COL. GAVIOTAS NORTE
0358	COL. LAS GAVIOTAS II
0361	COL. GAVIOTAS SUR II
0362	COL. GAVIOTAS NORTE
0405	COL. GAVIOTAS SUR
0471	R/A. PLUTARCO ELIAS CALLES
0473	R/A. CORL. JUAN BAUTISTA TRACONIS 4TA. SECC.
0474	R/A. GAVIOTAS SUR 1A. SECC.
0483	COND. DEL FOVISSSTE, CARR. VHSA-TEAPA
0484	VILLA PARRILLA
0485	VILLA PARRILLA
0486	R/A. LA LIMA
0487	FRACC. INFONAVIT, VILLA PARRILLA
0488	FRACC. INFONAVIT, VILLA PARRILLA
0489	R/A. MIRAFLORES 2DA. SECC.
0493	R/A. TORNO LARGO 2DA. SECC.
0499	R/A RIVERA DE LAS RAICES
0500	RA. ESTANZUELA 1a SECC.
0504	VILLA PUEBLO NUEVO DE LAS RAICES



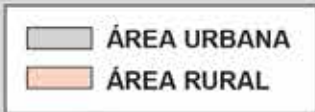
13 DISTRITO ELECTORAL CON CABECERA EN LA CIUDAD DE COMALCALCO

MUNICIPIO DE COMALCALCO

ORGANIZACIÓN



1era. Circunscripción Electoral Plurinominal



13 DISTRITO ELECTORAL CON CABECERA EN LA CIUDAD DE COMALCALCO

MUNICIPIO DE COMALCALCO



LOCALIZACIÓN DE SECCIONES MUNICIPIO DE COMALCALCO

SECCIÓN	REFERENCIA
0512	COL. GUSTAVO DE LA FUENTE DORANTES
0513	CARR. FED COMALCALCO-PARAISO KM. 0.5
0514	COL. SAN SILVERIO
0515	COL. SAN SILVERIO
0516	COL. SAN FRANCISCO
0517	COL. SAN MIGUEL
0518	COL. CENTRO
0519	COL. CENTRO
0520	COL. CENTRO
0521	COL. CENTRO
0522	COL. CENTRO
0523	COL. LA ESPERANZA
0524	COL. CENTRO
0527	COL. VICENTE GUERRERO
0528	COL. SAN ISIDRO
0529	COL. VICENTE GUERRERO
0533	COL. SANTA AMALIA
0534	COL. SANTA AMALIA
0536	COL. MORELOS
0537	COL. LAZARO CARDENAS
0548	R/A. CENTRO TULAR 1a SECC.
0551	R/A. ZAPOTAL 2a SECC.
0553	R/A. GUAYO 1a SECC.
0554	R/A. PATASTAL 2a SECC.
0555	R/A. ZAPOTAL 1a SECC.
0556	R/A. GUAYO 2a SECC.
0558	R/A. PROGRESO TULAR 1a SECC.
0562	VILLA TECOLUTILLA
0563	VILLA TECOLUTILLA
0564	VILLA TECOLUTILLA
0565	VILLA TECOLUTILLA

SECCIÓN	REFERENCIA
0566	VILLA TECOLUTILLA
0567	VILLA TECOLUTILLA
0568	R/A. EMILIANO ZAPATA 1a SECC.
0569	R/A. FRANCISCO I. MADERO 1a SECC.
0576	POB. MIGUEL HIDALGO
0577	POB. MIGUEL HIDALGO
0578	COL. TECOLUTILLA
0579	R/A. FRANCISCO I. MADERO 2a SECC.
0580	R/A. GREGORIO MENDEZ 2a SECC.
0581	R/A. GREGORIO MENDEZ 1a SECC.
0582	R/A. REYES HERNANDEZ 1a SECC.
0583	R/A. ARROYO HONDO 4a SECC.
0584	VILLA ALDAMA
0585	VILLA ALDAMA
0586	VILLA ALDAMA
0587	R/A. LEON ZARATE
0588	R/A. CARLOS GREENE 3a SECC.
0590	R/A. REYES HERNANDEZ 2a SECC.
0591	VILLA CARLOS GREENE
0593	COL. SUR ALDAMA
0595	R/A. ALDAMA 2a SECC. (EL MANGUITO DE SEGOVIA)
0596	R/A. ARROYO HONDO 2a SECC.
0597	R/A. ALDAMA 3a SECC. (HUAPACALITO)
0598	R/A. SARGENTO LOPEZ 1a SECC.
0599	R/A. ARROYO HONDO 3a SECC.
0600	R/A. SUR 1a SECC.
0601	R/A. ARENA 1a SECC.
0602	R/A. SARGENTO LOPEZ 2a SECC.
0603	R/A. CARLOS GREENE 2a SECC.
0607	R/A. ARENA 2a SECC.
0608	R/A. SUR 2a SECC.

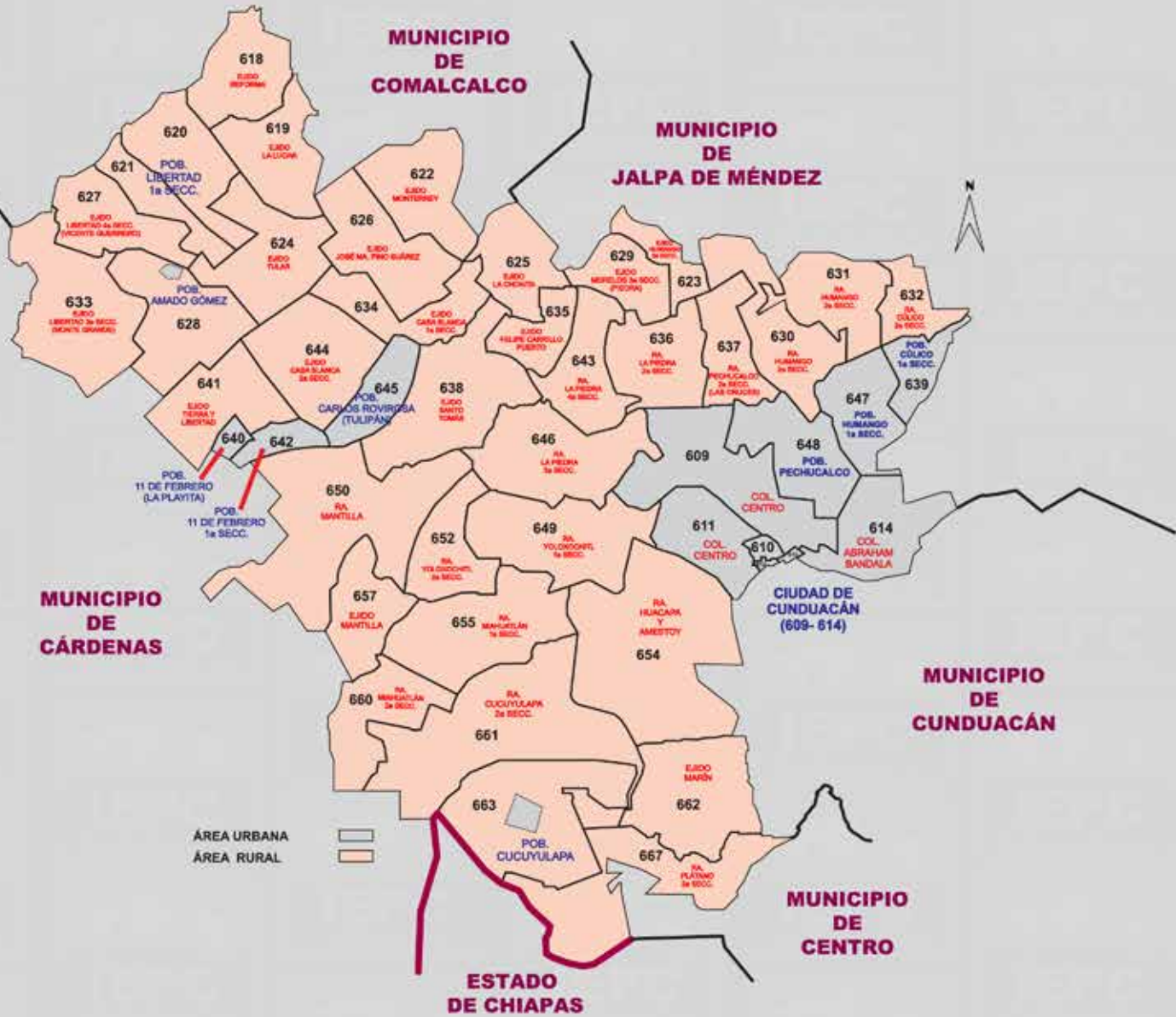


14 DISTRITO ELECTORAL CON CABECERA EN LA CIUDAD DE CUNDUACÁN

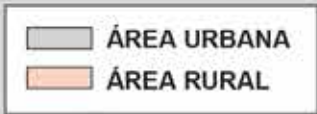
MUNICIPIO DE CUNDUACÁN

ÁMBITO RURAL

ORGANIZACIÓN



1era. Circunscripción Electoral Plurinominal



14 DISTRITO ELECTORAL CON CABECERA EN LA CIUDAD DE CUNDUACÁN

MUNICIPIO DE CUNDUACÁN



LOCALIZACIÓN DE SECCIONES MUNICIPIO DE CUNDUACÁN

SECCIÓN	REFERENCIA	SECCIÓN	REFERENCIA
0609	COL. CENTRO	0636	R/A. LA PIEDRA 2a SECC.
0610	COL. CENTRO	0637	R/A. PECHUCALCO 2a SECC. (LAS CRUCES)
0611	COL. CENTRO	0638	EJ. SANTO TOMAS
0612	COL. CENTRO	0639	POB. CULICO 1a SECC.
0613	COL. CENTRO	0640	POB. 11 DE FEBRERO (LA PLAYITA)
0614	COL. ABRAHAM DE LA CRUZ	0641	EJ. TIERRA Y LIBERTAD
0618	EJ. REFORMA	0642	POB. 11 DE FEBRERO 1a SECC.
0619	EJ. LA LUCHA	0643	R/A. LA PIEDRA 4a SECC.
0620	POB. LIBERTAD 1a SECC.	0644	EJ. CASA BLANCA 2a SECC.
0621	POB. LIBERTAD 1a SECC.	0645	POB. CARLOS ROVIROSA (TULIPÁN)
0622	EJ. MONTERREY	0646	R/A. LA PIEDRA 3a SECC.
0623	EJ. HUIMANGO 2a SECC.	0647	POB. HUIMANGO 1a SECC.
0624	EJ. TULAR	0648	POB. PECHUCALCO
0625	EJ. LA CHONITA	0649	R/A. YOLOXOCHITL 1a SECC.
0626	EJ. JOSE MARIA PINO SUAREZ	0650	R/A. MANTILLA
0627	EJ. LIBERTAD 4a SECC. (VICENTE GUERRERO)	0652	R/A. YOLOXOCHITL 2a SECC.
0628	POB. AMADO GOMEZ	0654	R/A. HUACAPA Y AMESTOY
0629	EJ. MORELOS 3a SECC. (PIEDRA)	0655	R/A. MIAHUATLAN 1a SECC.
0630	R/A. HUIMANGO 2a SECC.	0657	EJ. MANTILLA
0631	R/A. HUIMANGO 2a SECC.	0660	R/A. MIAHUATLAN 2a SECC.
0632	R/A. CULICO 2a SECC.	0661	R/A. CUCUYULAPA 2a SECC.
0633	EJ. LIBERTAD 3a SECC. (MONTE GRANDE)	0662	R/A. MARIN
0634	EJ. CASA BLANCA 1a SECC.	0663	POB. CUCUYULAPA
0635	EJ. FELIPE CARRILLO PUERTO	0667	R/A. PLATANO 2a SECC.



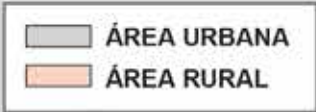
15 DISTRITO ELECTORAL CON CABECERA EN CIUDAD DE EMILIANO ZAPATA

MUNICIPIOS DE E. ZAPATA, JONUTA Y MACUSPANA



ORGANIZACIÓN

2da. Circunscripción Electoral Plurinominal



15 DISTRITO ELECTORAL CON CABECERA EN CIUDAD DE EMILIANO ZAPATA

MUNICIPIOS DE E. ZAPATA, JONUTA Y MACUSPANA



LOCALIZACIÓN DE SECCIONES MUNICIPIO DE EMILIANO ZAPATA

SECCIÓN	REFERENCIA
0668	COLONIAS: TIERRA Y LIBERTAD, GANADERA, ARBOLEDAS Y PEDREGAL DE MONTECRISTO, FRACS. BAJO USUMACINTA Y EL CAMPANARIO.
0669	COL. CENTRO, BARRA DE PESCADORES.
0670	COL. CENTRO
0671	COL. CENTRO, COL. EL TUCUY.
0672	COL. ELDA Y JOSE
0673	COL. CENTRO
0674	COL. GANADERA
0675	COL. CENTRO
0676	COL. CENTRO, COL. EL MANGAL.
0677	COL. CERRITO, COL. SANTA ISABEL Y COL. MUNICIPAL.
0678	VILLA CHABLE
0679	R/A. LA ISLA
0680	R/A. POCVICUC
0681	POB. CHACAMA
0682	R/A. EL AGUACATE
0683	POB. CORL. GREGORIO MENDEZ

MUNICIPIO DE MACUSPANA

SECCIÓN	REFERENCIA
0886	R/A. BITZAL 5a SECC.
0887	R/A. LAZARO CARDENAS 1a SECC.
0888	R/A. LA PITAHAYA
0889	R/A. JOSE COLOMO
0891	R/A. MIGUEL ORRICO DE LOS LLANOS
0897	R/A. EL BAYO 2a SECC.
0904	EJ. XICOTENCATL
0920	R/A. IGNACIO RAMIREZ 1a SECC. (VIRGINIO CHAN 1a SECC.)
0921	R/A. CASTRO Y GÜIRO
0922	POB. EL CONGO
0924	VILLA TEPETITAN
0925	POB. RAMON GRANDE
0926	R/A. MALUCO 2a SECC. (JUAN VAQUERO)
0932	EJ. CORRALILLO 1a SECC. (NOPALAPA)
0936	R/A. CLEMENTE REYES 1a SECC.
0937	EJ. VENUSTIANO CARRANZA (LA ALIANZA)
0938	R/A. EL TRIUNFO 2a SECC.
0939	POB. LIMBANO BLANDIN
0943	R/A. CHINALITO
0944	R/A. ALLENDE BAJO 1a SECC. (SAN JOAQUIN)
0946	R/A. PEDRO C. COLORADO 1a SECC.
0947	R/A. BAJO TULLJA
0948	POB. BUENA VISTA 2a SECC. (APASCO)
0950	POB. PALOMAS
0952	R/A. PROFESOR CAPARROSO 1a SECC.
0953	EJ. MELCHOR OCAMPO 2a SECC.

MUNICIPIO DE JONUTA

SECCIÓN	REFERENCIA
0846	COL. CENTRO, COL. MUNICIPAL, COL. VILLAS FLORES, COL. JONUTA 2000.
0847	COL. CENTRO, COL. SOLIDARIDAD
0848	COL. CENTRO, COL. 5 DE MAYO
0849	COL. CENTRO, COL. ZAPOTAL
0850	R/A. ESQUIPULAS
0851	POB. JOSE MARIA PINO SUAREZ (SAN PEDRO)
0852	R/A. RIBERA BAJA 2a SECC. (GRAN PODER)
0853	EJ. SAN JOSE
0854	R/A. LAS PALMAS
0855	R/A. RIBERA BAJA 1a SECC. (GRAN PODER)
0856	POB. CAMPO NUEVO (BAJO AMATTAN)
0857	EJ. EL SACRIFICIO
0858	R/A. FEDERICO ALVAREZ
0859	R/A. SANTA RITA 1a SECC.
0860	R/A. ZAPOTAL 1a SECC.
0861	R/A. TORNO LARGO 1a SECC.
0862	R/A. COCOYOLAR (RANCHO CHICO)
0863	R/A. TORNO LARGO SGUNDA SECC.
0864	R/A. LAS PETRONAS
0865	POB. PLAYA LARGA
0866	R/A. EL BEJUCAL
0867	POB. PUEBLO NUEVO
0868	POB. MONTE GRANDE
0869	POB. LOS PAJAROS
0870	POB. BOCA DE SAN GERONIMO
0871	R/A. LA GUAYABA (ALTO AMATTAN)



16 DISTRITO ELECTORAL CON CABECERA EN LA CIUDAD DE HUIMANGUILLO

MUNICIPIO DE HUIMANGUILLO



ORGANIZACIÓN

1era. Circunscripción Electoral Plurinominal

- ÁREA URBANA
- ÁREA RURAL

16 DISTRITO ELECTORAL CON CABECERA EN LA CIUDAD DE HUIMANGUILLO

MUNICIPIO DE HUIMANGUILLO



LOCALIZACIÓN DE SECCIONES MUNICIPIO DE HUIMANGUILLO

SECCIÓN	REFERENCIA
0684	COLONIAS: CENTRO, LOS ÁNGELES.
0685	COL. CENTRO
0686	COLONIAS: CENTRO, HUIMANGUILLO, JARDINES DEL MEZCALAPA Y 5 DE MAYO.
0687	COL. CENTRO
0688	COL. CENTRO
0689	COLONIAS: CENTRO, GUADALUPE, CLUB LIBERAL 1902.
0690	COL. CENTRO
0691	COL. CENTRO
0692	COLONIAS: CENTRO Y PUEBLO NUEVO.
0693	COL. CENTRO
0694	COLONIAS: EL TORITO Y CONVIVENCIA.
0695	COL. PUEBLO NUEVO
0696	COL. CENTRO
0697	COL. CENTRO
0698	COL. PUEBLO NUEVO
0725	EJ. ZANAPA 1a SECC.
0726	EJ. TRES BOCAS 1a SECC.
0728	R/A. LOS NARANJOS 1a SECC. (EL CHINAL)
0730	EJ. HUAPACAL 1a SECC.
0732	R/A. MACAYO Y NARANJO 1a SECC.
0733	EJ. MONTE DE ORO 1a SECC.
0734	EJ. LA ESPERANZA
0735	EJ. TIERRA COLORADA 1a SECC.
0737	COL. AGRICOLA EL DORADO
0738	R/A. EL DESECHO 1a SECC.
0739	EJ. CENTRAL FOURNIER 1a SECC.
0740	EJ. IGNACIO GUTIERREZ 4a SECC.
0741	POB. OCUAPAN
0742	R/A. OTRA BANDA 2a SECC.
0743	R/A. TIERRA NUEVA 2a SECC.
0744	POB. FRANCISCO RUEDA
0745	EJ. OCUAPAN (SECC. LOS LIMONES)
0746	R/A. EL PUENTE 1a SECC.
0747	R/A. LIBERTAD

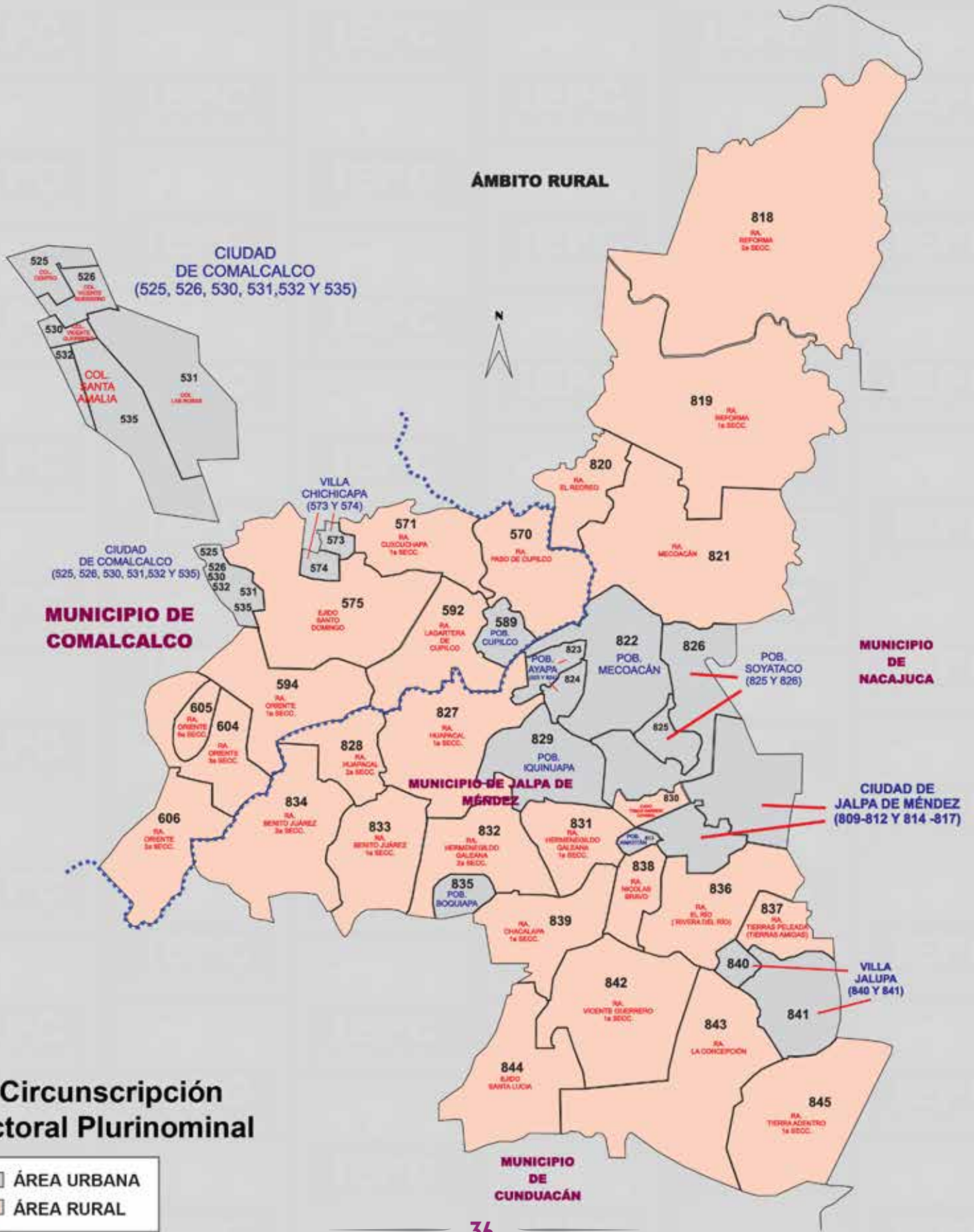
SECCIÓN	REFERENCIA
0748	R/A. VILLA FLORES 1a SECC.
0749	R/A. PASO DEL ROSARIO
0750	R/A. OSTITAN 2a SECC.
0751	EJ. EL GUANAL
0752	COL. AGRICOLA FRANCISCO MARTINEZ GAYTAN
0753	R/A. OSTITAN 1a SECC.
0754	EJ. CHICOACAN
0755	COL. AGRICOLA LIC. MANUEL SANCHEZ MARMOL
0756	EJ. PAREDON 1a SECC.
0757	EJ. TIERRA NUEVA 3a SECC.
0758	COL. AGRICOLA LIC. JOSE MARIA PINO SUAREZ 1a SECC.
0759	R/A. PAREDON 2a SECC.
0760	COL. AGRICOLA GRAL. JOSE MERCEDES GAMAS
0761	COL. AGRÍCOLA RIO PEDREGAL
0762	EJ. CAOANAL POB. LA VICTORIA
0763	POB. MEZCALAPA (RA. CAOANAL 1a SECC.)
0764	EJ. BENITO JUAREZ (NUEVO CENTRO DE POBLACION)
0765	VILLA ESTACION CHONTALPA
0766	VILLA ESTACION CHONTALPA
0767	VILLA ESTACION CHONTALPA
0768	VILLA ESTACION CHONTALPA
0769	COL. AGRICOLA GILBERTO FLORES MUÑOZ
0770	VILLA SAN MANUEL
0771	EJ. PEDRO SANCHEZ MAGALLANES 2a SECC. (RA. CAOANAL 2a SECC.)
0772	COL. AGRICOLA ECONOMIA
0773	COL. AGRICOLA GUADALUPE VICTORIA
0774	EJ. FRANCISCO J. SANTAMARIA
0775	R/A. ALTO AMACOHITE 1a SECC.
0776	R/A. PEDREGAL MOCTEZUMA 2a SECC.
0777	R/A. LA ARENA 1a SECC.
0778	EJ. GUSTAVO DIAZ ORDAZ 1a SECC.
0779	EJ. CARLOS A. MADRAZO BECERRA
0780	COL. AGRICOLA LAS FLORES (NUEVO CENTRO DE POBLACION)



17 DISTRITO ELECTORAL CON CABECERA EN LA CIUDAD DE JALPA DE MÉNDEZ

MUNICIPIOS DE JALPA DE MÉNDEZ Y COMALCALCO

ORGANIZACIÓN



17 DISTRITO ELECTORAL CON CABECERA EN LA CIUDAD DE JALPA DE MÉNDEZ

MUNICIPIOS DE JALPA DE MÉNDEZ Y COMALCALCO



LOCALIZACIÓN DE SECCIONES

MUNICIPIO DE COMALCALCO

SECCIÓN	REFERENCIA
0525	COL. CENTRO
0526	COL. VICENTE GUERRERO
0530	COL. VICENTE GUERRERO
0531	COL. LAS ROSAS
0532	COL. SANTA AMALIA
0535	COL. SANTA AMALIA
0570	R/A. PASO DE CUPILCO
0571	R/A. CUXCUXAPA 1a SECC.
0573	VILLA CHICHICAPA
0574	VILLA CHICHICAPA
0575	EJ. SANTO DOMINGO
0589	POB. CUPILCO
0592	R/A. LAGARTERA DE CUPILCO
0594	R/A. ORIENTE 1a SECC.
0604	R/A. ORIENTE 3a SECC.
0605	R/A. ORIENTE 5a SECC.
0606	R/A. ORIENTE 2a SECC.

MUNICIPIO DE JALPA DE MÉNDEZ

SECCIÓN	REFERENCIA
0809	BARRIO SANTA ANA
0810	BARRIO SAN LUIS
0811	BARRIO LA GUADALUPE
0812	BARRIO SANTA ANA
0813	POB. AMATITAN
0814	BARRIO SANTA ANA
0815	COL. CENTRO
0816	BARRIO LA CANDELARIA
0817	BARRIO LA GUDALUPE
0818	R/A. REFORMA 2a SECC.
0819	R/A. REFORMA 1a SECC.
0820	R/A. EL RECREO
0821	R/A. MECOACAN
0822	POB. MECOACAN
0823	POB. AYAPA
0824	POB. AYAPA
0825	POB. SOYATACO
0826	POB. SOYATACO
0827	R/A. HUAPACAL 1a SECC.
0828	R/A. HUAPACAL 2a SECC.
0829	POB. IQUINUAPA
0830	EJ. TOMAS GARRIDO CANABAL
0831	R/A. HERMENEGILDO GALEANA 1a SECC.
0832	R/A. HERMENEGILDO GALEANA 2a SECC.
0833	R/A. BENITO JUAREZ 1a SECC.
0834	R/A. BENITO JUAREZ 2a SECC.
0835	POB. BOQUIAPA
0836	R/A. EL RIO (RIVERA DEL RIO)
0837	R/A. TIERRAS PELEADAS (TIERRAS AMIGAS)
0838	R/A. NICOLAS BRAVO
0839	R/A. CHACALAPA 1a SECC.
0840	VILLA JALUPA
0841	VILLA JALUPA
0842	R/A. VICENTE GUERRERO 1a SECC.
0843	R/A. LA CONCEPCION
0844	EJ. SANTA LUCIA
0845	R/A. TIERRA A DENTRO 1a SECC.



18 DISTRITO ELECTORAL CON CABECERA EN CIUDAD DE MACUSPANA

MUNICIPIO DE MACUSPANA

ÁMBITO RURAL



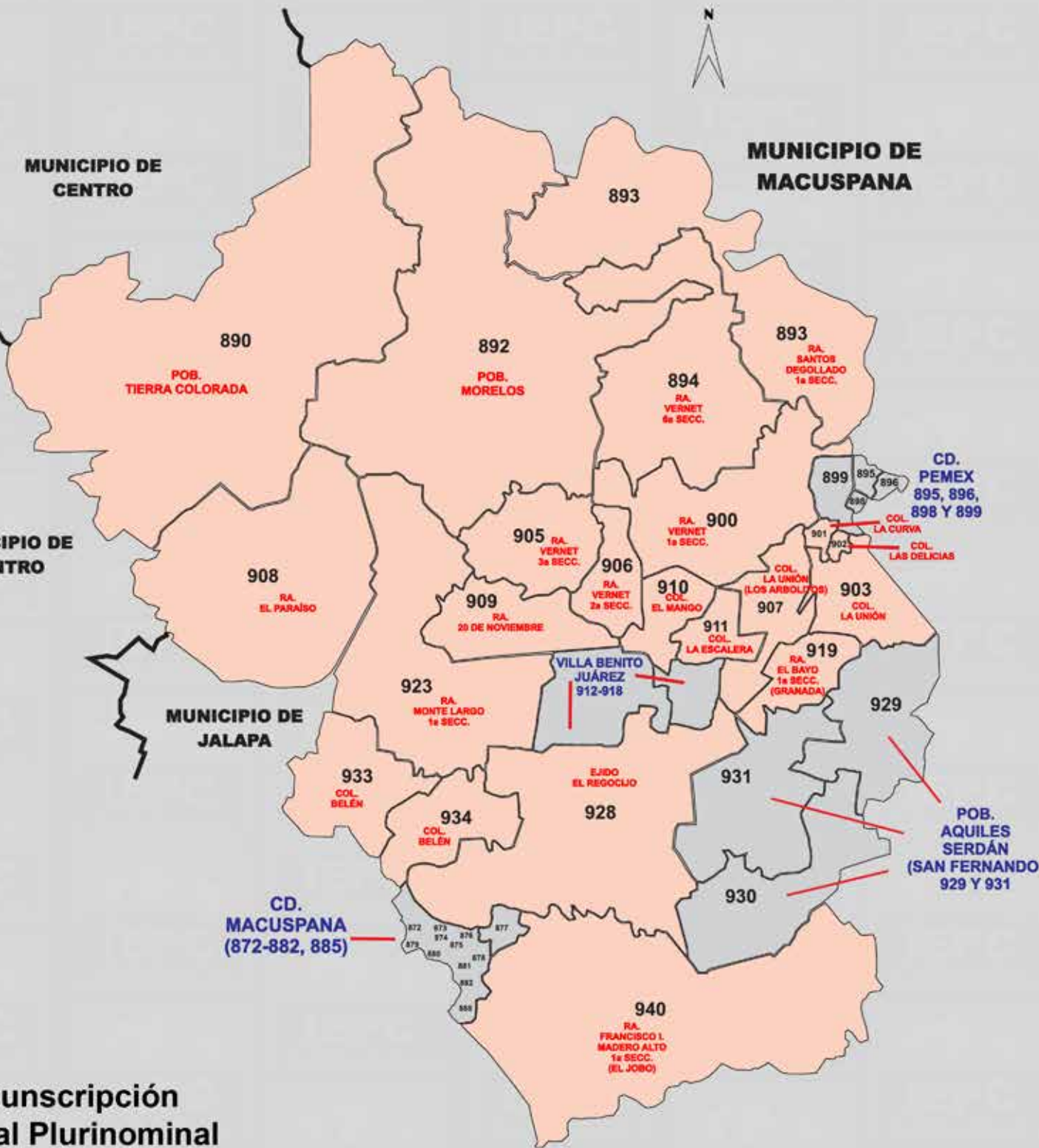
MUNICIPIO DE CENTRO

MUNICIPIO DE MACUSPANA

MUNICIPIO DE CENTRO

MUNICIPIO DE JALAPA

ORGANIZACIÓN



2da. Circunscripción Electoral Plurinominal

	ÁREA URBANA
	ÁREA RURAL

18 DISTRITO ELECTORAL CON CABECERA EN CIUDAD DE MACUSPANA

MUNICIPIO DE MACUSPANA



LOCALIZACIÓN DE SECCIONES MUNICIPIO DE MACUSPANA

SECCIÓN	REFERENCIA
0872	COL. NUEVO PROGRESO
0873	COL. CENTRO
0874	COL. FLORIDA
0875	COL. CENTRO
0876	COL. BUENOS AIRES
0877	COL. BURÓCRATAS
0878	COL. TACUBAYA
0879	COL. JOSEFA ORTIZ DE DOMINGUEZ
0880	COL. CENTRO
0881	COL. CENTRO
0882	COLONIAS: CENTRO Y EL CASTAÑO
0885	COL. LOS GATOS
0890	POB. TIERRA COLORADA
0892	POB. MORELOS
0893	R/A. SANTOS DEGOLLADO 1a SECC.
0894	R/A. VERNET 6a SECC.
0895	CIUDAD PEMEX
0896	CIUDAD PEMEX
0898	CIUDAD PEMEX
0899	CIUDAD PEMEX
0900	R/A. VERNET 1a SECCIÓN
0901	COL. LA CURVA
0902	COL. LAS DELICIAS
0903	COL. LA UNION

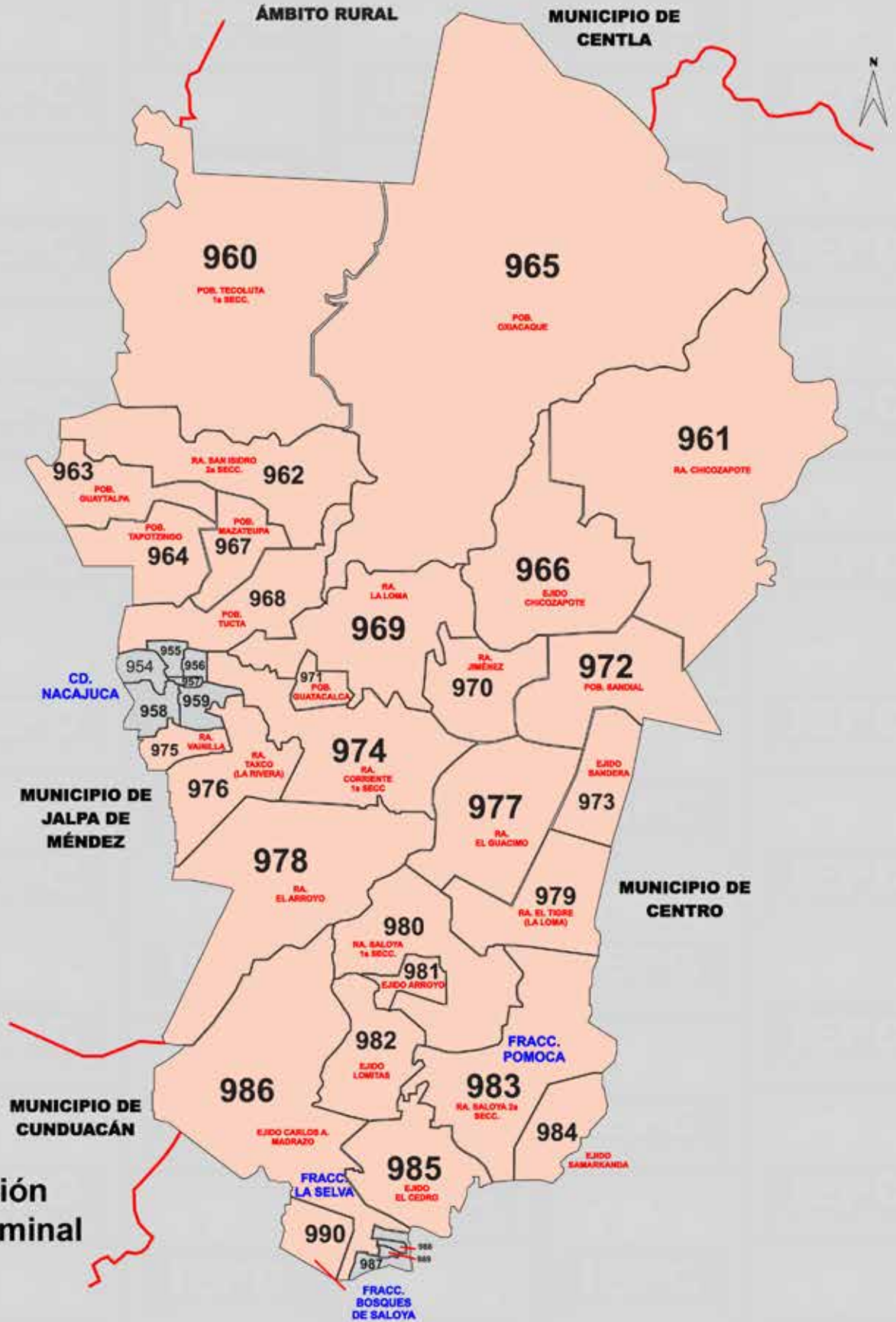
SECCIÓN	REFERENCIA
0905	R/A. VERNET 3a SECC.
0906	R/A. VERNET 2a SECC.
0907	COL. LA UNION (LOS ARBOLITOS)
0908	R/A. EL PARAÍSO
0909	R/A. 20 DE NOVIEMBRE
0910	COL. EL MANGO
0911	COL. LA ESCALERA
0912	VILLA BENITO JUAREZ
0913	VILLA BENITO JUAREZ
0914	VILLA BENITO JUAREZ
0915	VILLA BENITO JUAREZ
0916	VILLA BENITO JUAREZ
0917	VILLA BENITO JUAREZ
0918	VILLA BENITO JUAREZ
0919	R/A. EL BAYO 1a SECC. (GRANADA)
0923	R/A. MONTE LARGO 1a SECC.
0928	EJ. EL REGOCIJO
0929	POB. AQUILES SERDÁN (SAN FERNANDO)
0930	POB. AQUILES SERDÁN (SAN FERNANDO)
0931	POB. AQUILES SERDÁN (SAN FERNANDO)
0933	COL. BELEN
0934	COL. BELEN
0940	R/A. FRANCISCO I. MADERO ALTO 1a SECC. (EL JOBO)



19 DISTRITO ELECTORAL CON CABECERA EN LA CIUDAD DE NACAJUCA

MUNICIPIO DE NACAJUCA

ORGANIZACIÓN



1era. Circunscripción Electoral Plurinominal

- ÁREA URBANA
- ÁREA RURAL

19 DISTRITO ELECTORAL CON CABECERA EN LA CIUDAD DE NACAJUCA

MUNICIPIO DE NACAJUCA



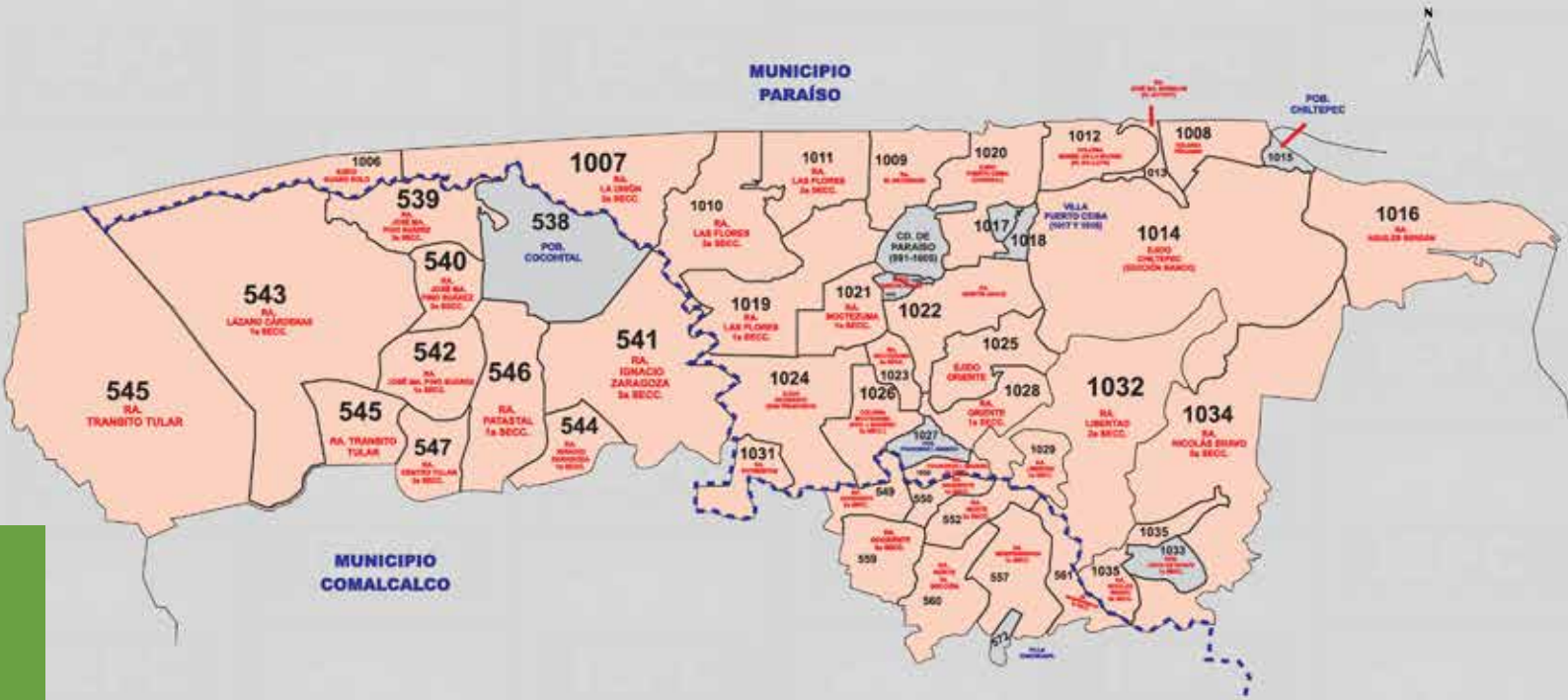
LOCALIZACIÓN DE SECCIONES MUNICIPIO DE NACAJUCA

SECCIÓN	REFERENCIA
0954	COL. CENTRO
0955	COL. CENTRO
0956	COL. CENTRO
0957	COL. CENTRO
0958	COL. CENTRO
0959	COL. CENTRO
0960	POB. TECOLUTA 1a SECC.
0961	R/A. CONG. CHICOZAPOTE
0962	R/A. SAN ISIDRO 2a SECC.
0963	POB. GUAYTALPA
0964	POB. TAPOTZINGO
0965	POB. OXIACAQUE
0966	EJ. CHICOZAPOTE
0967	POB. MAZATEUPA
0968	POB. TUCTA
0969	R/A. LA LOMA
0970	R/A. JIMENEZ
0971	POB. GUATACALCA
0972	POB. EL SANDIAL

SECCIÓN	REFERENCIA
0973	EJ. BANDERA
0974	R/A. CORRIENTE 1a SECC.
0975	R/A. VAINILLA
0976	R/A. TAXCO (LA RIBERA)
0977	R/A. EL GUACIMO
0978	R/A. ARROYO
0979	R/A. EL TIGRE (LA LOMA)
0980	R/A. SALOYA 1a SECC.
0981	EJ. ARROYO
0982	EJ. LOMITAS
0983	R/A. SALOYA 2a SECC.
0984	EJ. SAMARKANDA
0985	EJ. EL CEDRO
0986	EJ. CARLOS A. MADRAZO (FRACC. LA SELVA)
0987	FRACC. BOSQUES DE SALOYA
0988	FRACC. BOSQUES DE SALOYA
0989	FRACC. BOSQUES DE SALOYA
0990	FRACC. BOSQUES DE SALOYA

20 DISTRITO ELECTORAL CON CABECERA EN LA CIUDAD DE PARAISO

MUNICIPIOS DE COMALCALCO Y PARAISO



LOCALIZACIÓN DE SECCIONES MUNICIPIO DE COMALCALCO

SECCIÓN	REFERENCIA
0538	POB. COCOHITAL
0539	R/A. JOSE MARIA PINO SUAREZ 3a SECC.
0540	R/A. JOSE MARIA PINO SUAREZ 2a SECC.
0541	R/A. IGNACIO ZARAGOZA 3a SECC.
0542	R/A. JOSE MARIA PINO SUAREZ 1a SECC.
0543	R/A. LAZARO CARDENAS 1a SECC.
0544	R/A. IGNACIO ZARAGOZA 1a SECC.
0545	R/A. TRANSITO TULAR
0546	R/A. PATASTAL 1a SECC.
0547	R/A. CENTRO TULAR 2a SECC.
0549	R/A. OCCIDENTE 2a SECC.
0550	R/A. OCCIDENTE 1a SECC.
0552	R/A. NORTE 2a SECC.
0557	R/A. INDEPENDENCIA 1a SECC.
0559	R/A. OCCIDENTE 3a SECC.
0560	R/A. NORTE 1a SECC.
0561	R/A. INDEPENDENCIA 2a SECC.
0572	VILLA CHICHICAPA

1era. Circunscripción Electoral Plurinominal

ÁREA URBANA

 ÁREA RURAL

20 DISTRITO ELECTORAL CON CABECERA EN LA CIUDAD DE PARAISO

MUNICIPIOS DE COMALCALCO Y PARAISO



LOCALIZACIÓN DE SECCIONES MUNICIPIO DE PARAÍSO

SECCIÓN	REFERENCIA
0991	COL. CENTRO
0992	COL. CENTRO
0993	COL. LAZARO CARDENAS DEL RIO (PETROLERA)
0994	COL. LIMONCITO
0995	COL. EL LIMON
0996	COL. LAS FLORES
0997	COL. CENTRO
0998	COL. CENTRO
0999	COL. CENTRO
1000	COL. CENTRO
1001	COL. CENTRO
1002	COL. CENTRO
1003	COL. CENTRO
1004	EJ. QUINTIN ARAUZ
1005	EJ. QUINTIN ARAUZ
1006	EJ. GUANO SOLO
1007	R/A. LA UNION 2a SECC.
1008	COL. PENJAMO
1009	R/A. EL ESCRIBANO
1010	R/A. LAS FLORES 3a SECC.
1011	R/A. LAS FLORES 2a SECC.
1012	COL. MIGUEL DE LA MADRID (EL BELLOTE)

SECCIÓN	REFERENCIA
1013	R/A. JOSE MARIA MORELOS (EL BELLOTE)
1014	EJ. CHILTEPEC (SECC. BANCO)
1015	POB. CHILTEPEC
1016	R/A. AQUILES SERDAN
1017	VILLA PUERTO CEIBA
1018	VILLA PUERTO CEIBA
1019	R/A. LAS FLORES 1a SECC.
1020	EJ. PUERTO CEIBA (CARRIZAL)
1021	R/A. MOCTEZUMA 1a SECC.
1022	R/A. QUINTIN ARAUZ
1023	R/A. MOCTEZUMA 2a SECC.
1024	EJ. OCCIDENTE (SAN FRANCISCO)
1025	EJ. ORIENTE
1026	COL. MOCTEZUMA (FRANCISCO I. MADERO 3a SECC.)
1027	POB. FRANCISCO I. MADERO
1028	R/A. ORIENTE 1a SECC.
1029	R/A. LIBERTAD 1a SECC.
1030	R/A. FRANCISCO I. MADERO 2a SECC.
1031	R/A. POTRERITOS
1032	R/A. LIBERTAD 2a SECC.
1033	POB. NICOLAS BRAVO 1a SECC.
1034	R/A. NICOLAS BRAVO 5a SECC.
1035	R/A. NICOLAS BRAVO 3a SECC.



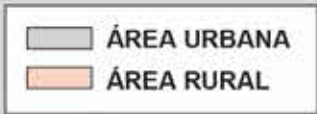
21 DISTRITO ELECTORAL CON CABECERA EN VILLA PLAYAS DEL ROSARIO, CENTRO

MUNICIPIOS DE CENTRO Y TEAPA



ORGANIZACIÓN

2da. Circunscripción Electoral Plurinominal



21 DISTRITO ELECTORAL CON CABECERA EN VILLA PLAYAS DEL ROSARIO, CENTRO

MUNICIPIOS DE CENTRO Y TEAPA



LOCALIZACIÓN DE SECCIONES

MUNICIPIO DE CENTRO

SECCIÓN	REFERENCIA
0479	R/A IXTACOMITÁN 2a SECC.
0492	R/A BOQUERON 4a SECC.
0495	R/A PABLO L. SIDAR 1a SECC.
0496	R/A ESTANCIA VIEJA 1a SECC.
0497	VILLA LUIS GIL PEREZ
0498	VILLA LUIS GIL PEREZ
0501	VILLA PLAYAS DEL ROSARIO
0502	VILLA PLAYAS DEL ROSARIO
0503	VILLA PLAYAS DEL ROSARIO
0505	COL. LA AGRARIA
0506	R/A TUMBULUSHAL
0507	R/A ALVARADO GUARDACOSTA 2a SECC.
0508	R/A LA HUASTECA 1a SECC.
0509	R/A HUESO DE PUERCO
0510	R/A ALVARADO SANTA IRENE 2a SECC.

MUNICIPIO DE TEAPA

SECCIÓN	REFERENCIA
1063	COL. LAZARO CARDENAS
1064	COL. REVOLUCION
1065	EJ. EUREKA Y BELEN
1066	COL. REFORMA
1067	EJ. EUREKA Y BELEN
1068	COL. LA SIERRA
1069	FRACC. 5a DOLORES
1070	COL. CENTRO
1071	COL. CENTRO
1072	BARRIO DE ESQUIPULAS
1073	COL. CENTRO
1074	COL. CENTRO
1075	EJ. JOSE MARIA MORELOS
1076	EJ. ANDRES QUINTANA ROO
1077	EJ. MANUEL BUELTA Y RAYON
1078	EJ. HERMENEGILDO GALEANA 3a SECC.
1079	R/A. IGNACIO LOPEZ RAYON 1a SECC.
1080	R/A. JOSE MARIA MORELOS Y PAVON 1a. SECC. (LA ERMITA)
1081	EJ. MIGUEL HIDALGO Y COSTILLA 2a SECC.
1082	VILLA JUAN ALDAMA 1a SECC.
1083	EJ. IGNACIO ALLENDE 2a SECC.
1084	R/A. MANUEL BUELTA 1a SECC.
1085	EJ. MINA Y MATAMOROS
1086	EJ. ARCADIO ZENTELLA
1087	R/A. NICOLAS BRAVO 1a SECC.
1088	R/A. VICENTE GUERRERO (LERMA)



DEMOCRACIA REVISTA

Instituto Electoral y de Participación
Ciudadana de Tabasco



INSTITUTO ELECTORAL Y DE PARTICIPACIÓN
CIUDADANA DE TABASCO. © 2017
CALLE EUSEBIO CASTILLO # 747 COL. CENTRO. C.P. 86000.
VILLAHERMOSA, TABASCO.
EMAIL: CONTACTO@IEPCT.ORG.MX