



**INSTITUTO NACIONAL ELECTORAL**  
 REGISTRO FEDERAL DE ELECTORES  
 COORDINACION DE OPERACION EN CAMPO  
 DIRECCION DE CARTOGRAFIA ELECTORAL

**DISTRITACION LOCAL  
 ESCENARIO FINAL**

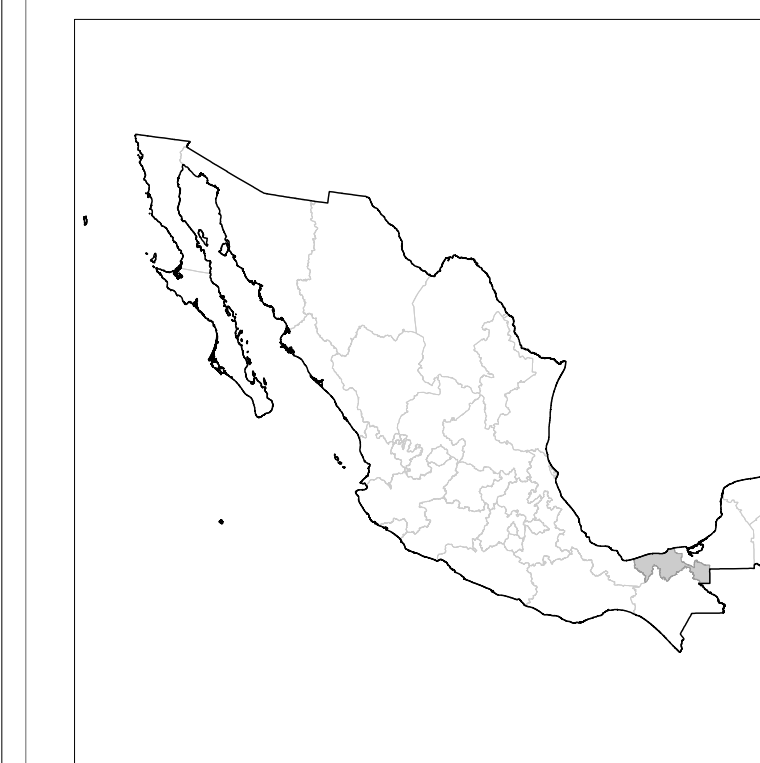
**SIMBOLOGIA**

**LIMITES**  
 INTERNACIONAL \_\_\_\_\_  
 ESTATAL \_\_\_\_\_  
 DISTRITO ELECTORAL LOCAL \_\_\_\_\_  
 MUNICIPAL / DEMARCAION TERRITORIAL \_\_\_\_\_

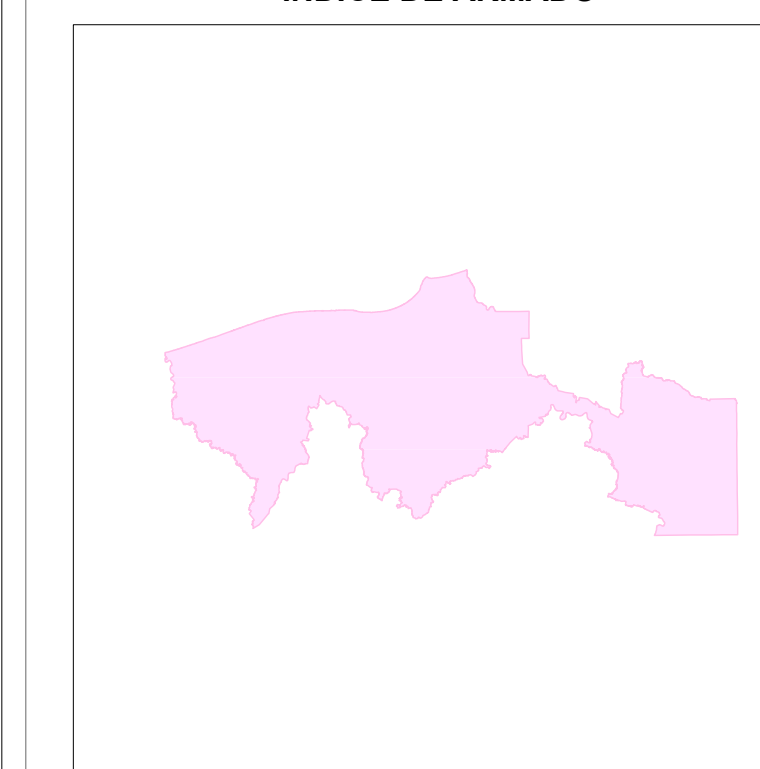
**CLAVES GEOELECTORALES**  
 DISTRITO ELECTORAL LOCAL \_\_\_\_\_ 00  
 MUNICIPIO \_\_\_\_\_ 000

**CABECERAS**  
 CAPITAL DEL ESTADO \_\_\_\_\_ ★  
 MUNICIPIO / DEMARCAION TERRITORIAL \_\_\_\_\_ ●  
 CABECERA DISTRITO \_\_\_\_\_ ●

**UBICACION DEL ESTADO EN EL PAIS**



**INDICE DE ARMADO**

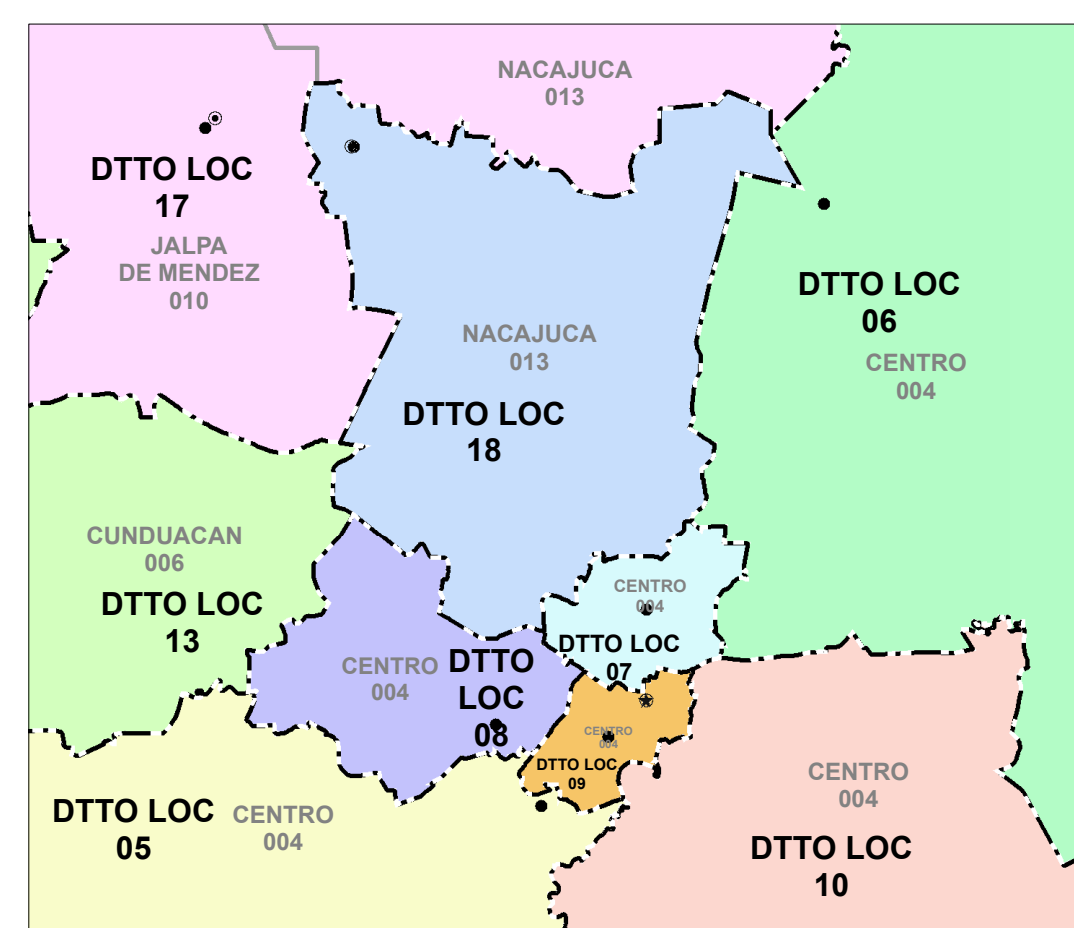


**1:388,000**  
 1 cm = 3,880 metros

**TABASCO**

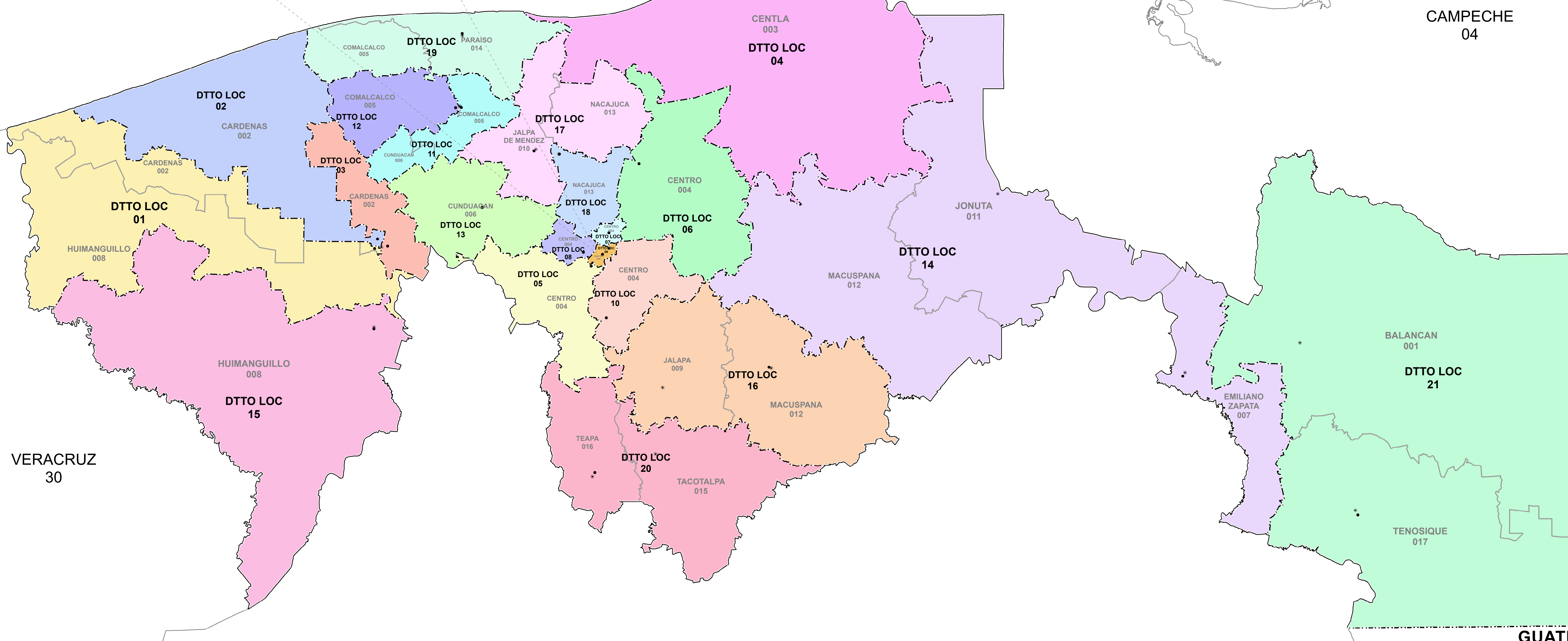
**INFORMACION BASICA**

TOTAL DISTRITOS LOCALES	TOTAL MUNICIPIOS / DT
<b>21</b>	<b>17</b>
TOTAL SECCIONES	
<b>1,165</b>	



GOLFO DE MEXICO

CAMPECHE  
04



VERACRUZ  
30

GUATEMALA

CHIAPAS  
07

OAXACA  
20